

ONE THOUSAND METRE
UNIVERSAL TRANSVERSE MERCATOR GRID
ZONE 20

Produced, 1966, by the SURVEYS AND MAPPING BRANCH,
DEPARTMENT OF MINES AND TECHNICAL SURVEYS.
Information depicted current as of 1965.

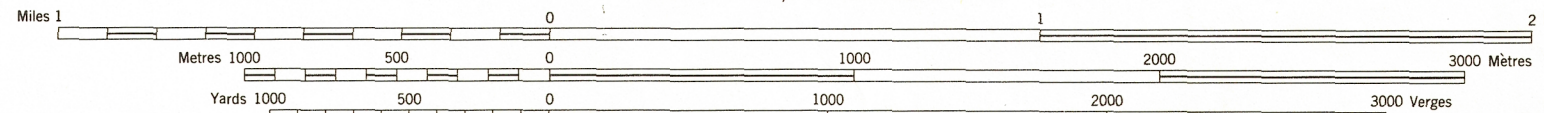
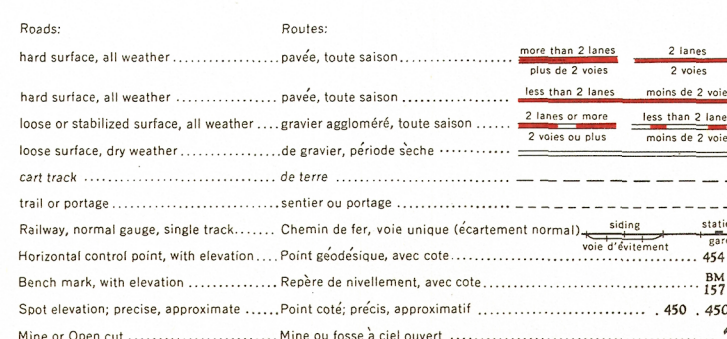
Copies may be obtained from the Map Distribution Office,
Department of Mines and Technical Surveys, Ottawa.

Copies may be obtained from the Map Distribution Office,
Department of Mines and Technical Surveys, Ottawa.

LAKEBURN
NEW BRUNSWICK

Établie en 1966, par la DIRECTION DES LEVÉS ET DE LA CARTOGRAPHIE,
MINISTÈRE DES MINES ET DES RELEVÉS TECHNIQUES. Renseignements
à jour en 1965

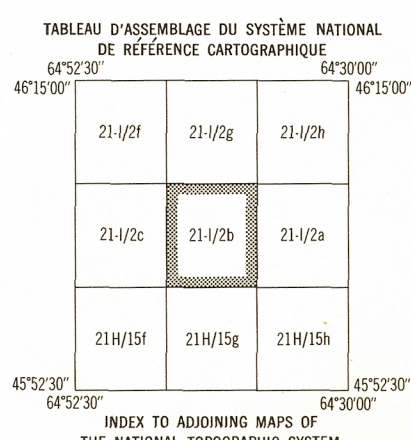
Ces cartes sont en vente au Bureau de distribution des cartes,
ministère des Mines et des Relevés techniques, Ottawa



CONTOUR INTERVAL 25 FEET
Elevations in Feet above Mean Sea Level
Transverse Mercator Projection
North American Datum 1927
Some names on this map are not yet official.
Corrections or additions are invited by the
Surveys and Mapping Branch.

ÉQUIDISTANCE DES COURBES 25 PIEDS
Élévations en pieds au-dessus du niveau moyen de la mer
Projection transverse de Mercator
Réseau géodésique nord-américain unifié 1927

Building	Bâtiment	Church	Eglise
School	École	Post Office	Bureau de poste
Cemetery	Cimetière	Lighthouse	Phare
Rock, bare or awash, submerged	Roche, nue ou à fleur d'eau, submergée		
Power transmission line	Ligne de transport d'énergie		
River with bridge	Rivière avec pont		
Stream, intermittent or dry	Cours d'eau intermittent, ou à sec		
Lake intermittent, indefinite	Lac intermittent, rue imprécise		
Marsh or Swamp	Marais ou marécage		
Depression contours	Courbes de cuvette		
Trees	Arbres		
Woods	Bois		



LAKEBURN
21-1/2b
EDITION 1