



First edition map, updated by the SURVEYS AND MAPPING BRANCH, DEPARTMENT OF ENERGY, MINES AND RESOURCES, from aerial photographs taken in 1970. Information current as of 1972. Printed in 1974.

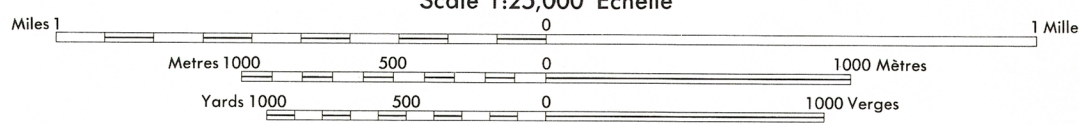
Copies may be obtained from the Canada Map Office, Department of Energy, Mines and Resources, Ottawa, or your nearest map dealer.

© Canada Copyrights Reserved 1974

MISPEC

SAINT JOHN COUNTY
NEW BRUNSWICK

Scale 1:25,000 Échelle



CONTOUR INTERVAL 25 FEET

Elevations in Feet above Mean Sea Level

North American Datum 1927

Transverse Mercator Projection

Communities within cities and towns are named in red.

ÉQUIDISTANCE DES COURBES 25 PIEDS

Elevations in Feet above Mean Sea Level

North American Datum 1927

Projection Transverse de Mercator

Les communautés à l'intérieur des cités et villes sont désignées en rouge.

Première édition mise à jour par la DIRECTION DES LÈVÉS ET DE LA CARTOGRAPHIE, MINISTÈRE DE L'ÉNERGIE, DES MINES ET DES RESSOURCES, d'après des photographies aériennes prises en 1970. Réimpression à jour en 1972. Imprimé en 1974.

Ces cartes sont en vente au Bureau des Cartes du Canada, ministère de l'Énergie, des Mines et des Ressources, Ottawa, ou chez le vendeur le plus près.

© Canada 1974, tous droits réservés

Roads:	Routes:	2-lane highway	more than 2 lanes
hard surface, all weather.....	pavée, toute saison.....	2 voies	plus de 2 voies
hard surface, all weather.....	pavée, toute saison.....	2 lanes	less than 2 lanes
loose or stabilized surface, all weather.....	gravier aggloméré, toute saison.....	2 voies	moins de 2 voies
loose surface, dry weather.....	de gravier, période sèche.....	2 voies ou plus	less than 2 lanes
cart track.....	de terre.....	2 voies ou plus	moins de 2 voies
trail, cut line or portage.....	sentier, percée ou portage.....		
Railway, normal gauge, single track.....	Chemin de fer, voie unique (écartement normal).....	single track	single track
Horizontal control point, with elevation.....	Point géodésique, avec cote.....	BM 157	BM 157
Bench mark, with elevation.....	Repère de nivellement, avec cote.....		
Spot elevation, precise.....	Point coté, précis.....		
Mine or open cut.....	Mine ou fosse à ciel ouvert.....		

Building.....	Bâtiment.....	Church.....	Église.....
School.....	École.....	Post Office.....	Bureau de poste.....
Cemetery.....	Cimetière.....	Navigation Light.....	Feu de navigation.....
Rock, bare or awash.....	Roche, nue ou à fleur d'eau.....		
Power transmission line.....	Ligne de transport d'énergie.....		
River with bridge.....	Rivière avec pont.....		
Rapids, Falls, large small.....	Rapides, Chutes, grands, petits.....		
Lake intermittent, indefinite.....	Lac intermittent, rive imprécise.....		
Marsh or Swamp.....	Marais ou marécage.....		
Depression contours.....	Courbes de cuvette.....		
Trees.....	Arbres.....		
Woods.....	Bois.....		
Vineyard, Orchard.....	Vignoble, Verger.....		

TABLEAU D'ASSEMBLAGE DU SYSTÈME NATIONAL DE RÉFÉRENCE CARTOGRAPHIQUE		
49°22'30"	69°40'30"	69°42'30"
21 G/8a	21 H/5d	21 H/5c
21 G/1h	21 H/4e	21 H/4f
49°20'30"	69°38'30"	69°40'30"

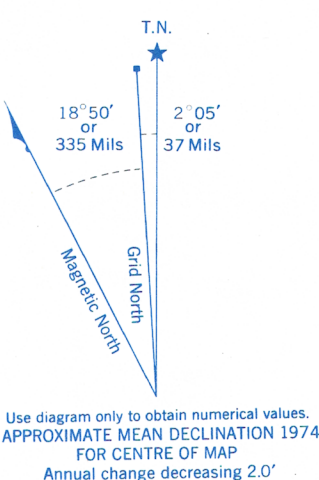

INDEX TO ADJOINING MAPS OF THE NATIONAL TOPOGRAPHIC SYSTEM

MISPEC
21 H/4e
EDITION 2

This document was produced by scanning the original publication.

Ce document est le produit d'une numérisation par balayage de la publication originale.

Refer to this map as: 21H/4e
EDITION 2 MCE
SERIES A 891



ONE THOUSAND METRE
UNIVERSAL TRANSVERSE MERCATOR GRID
ZONE 20

GRID ZONE DESIGNATION	100,000 M. SQUARE IDENTIFICATION
20T	KF

EXAMPLE OF METHOD USED TO GIVE A REFERENCE TO NEAREST 100 METRES. THE FOLLOWING GRID REFERENCE IS A SAMPLE ONLY AND DOES NOT REFER TO A POINT ON THIS MAP.	
REFERENCE POINT	CHURCH (see above)
EASTING: Road number on grid line immediately to left of point	97
Estimate tenths of a square from this line eastward to point	5
NORTHING: Road number on grid line immediately below point	98
Estimate tenths of a square from this line northward to point	4
EXAMPLE MILITARY GRID REFERENCE	975984
Nearest similar grid reference	100,000 metres (about 63 miles)

BROWN NUMBERED TICKS INDICATE THE 1000 METRE U.T.M. GRID ZONE 19