

Fifth edition map, updated by the SURVEYS AND MAPPING BRANCH, DEPARTMENT OF ENERGY, MINES AND RESOURCES, from aerial photographs taken in 1970. Information current as of 1972. Printed 1974.

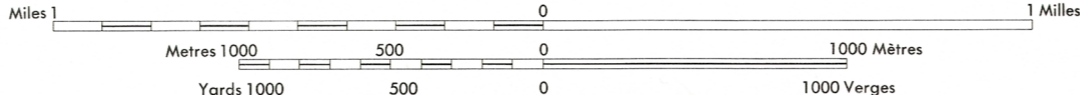
Copies may be obtained from the Canada Map Office, Department of Energy, Mines and Resources, Ottawa, or your nearest map dealer.

© Canada Copyrights Reserved 1974

FREDERICTON JUNCTION

SUNBURY COUNTY
NEW BRUNSWICK

Scale 1:25,000 Échelle



Roads:	Routes:	2 chaussees séparées	plus de 2 voies
hard surface, all weather	pavée, toute saison	2 voies	moins de 2 voies
loose or stabilized surface, all weather	gravier aggloméré, toute saison	2 voies ou plus	moins de 2 voies
loose surface, dry weather	de gravier, période sèche	2 voies ou plus	moins de 2 voies
can track	de terre		
trail, cut line or portage	sentier, percée ou portage		
Railway, normal gauge, single track	Chemin de fer, voie unique (écartement normal)	station	stop
Horizontal control point, with elevation	Point géodésique, avec cote	454	454
Bench mark, with elevation	Repère de nivellement, avec cote	B.M. 157	450
Spot elevation, precise	Point coté, précis		
Mine or open cut	Mine ou fosse à ciel ouvert		

CONTOUR INTERVAL 25 FEET
Elevations in feet above Mean Sea Level
North American Datum 1927
Transverse Mercator Projection

EQUIDISTANCE DES COURBES 25 PIEDS
Élevations en pieds au-dessus du niveau moyen de la mer
Système de référence géodésique nord-américain, 1927
Projection transverse de Mercator

Building	Bâtiment	Church	Église
School	École	Post Office	Bureau de poste
Cemetery	Cimetière	Navigation Light	Feu de navigation
Rock, bare or awash	Roche, nue ou à fleur d'eau		
Power transmission line	Ligne de transport d'énergie		
River with bridge	Rivière avec pont		
Rapids, Falls, large small	Rapides, Chutes, grands, petits		
Lake intermittent, indefinite	Lac intermittent, rive imprécise		
Marsh or Swamp	Marais ou marécage		
Depression contours	Courbes de cuvette		
Trees	Arbres		
Woods	Bois		
Vineyard, Orchard	Vignoble, Verger		

TABLEAU D'ASSEMBLAGE DU SYSTÈME NATIONAL DE RÉFÉRENCE CARTOGRAPHIQUE

66°45' 00"	66°22' 30"	66°00' 00"
21 G/15b	21 G/15a	21 G/16d
21 G/10g	21 G/10h	21 G/9e
21 G/10b	21 G/10a	21 G/9d

INDEX TO ADJOINING MAPS OF THE NATIONAL TOPOGRAPHIC SYSTEM

FREDERICTON JUNCTION

21 G/10h

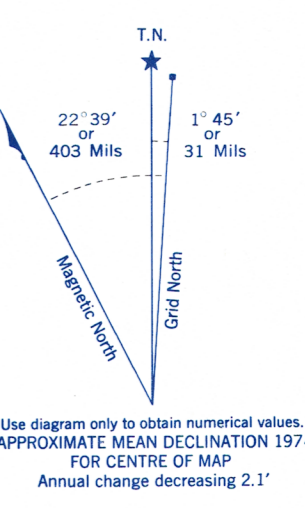
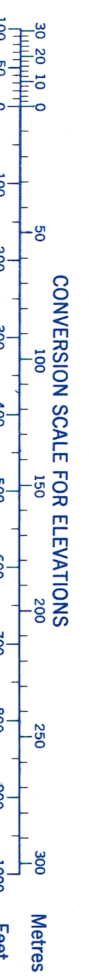
EDITION 6

This document was produced by scanning the original publication.

Ce document est le produit d'une numérisation par balayage de la publication originale.

Refer to this map as: 21 G/10h EDITION 6 MCE SERIES A 891

CONVERSION SCALE FOR ELEVATIONS



ONE THOUSAND METRE UNIVERSAL TRANSVERSE MERCATOR GRID ZONE 19

