

Ce document est le produit d'une numérisation par balayage de la publication originale.

This document was produced by scanning the original publication.

TORNGAT MOUNTAINS MONTS TORNGAT

INTERNATIONAL MAP OF THE WORLD 1:1 000 000
CARTE INTERNATIONALE DU MONDE AU 1:1 000 000

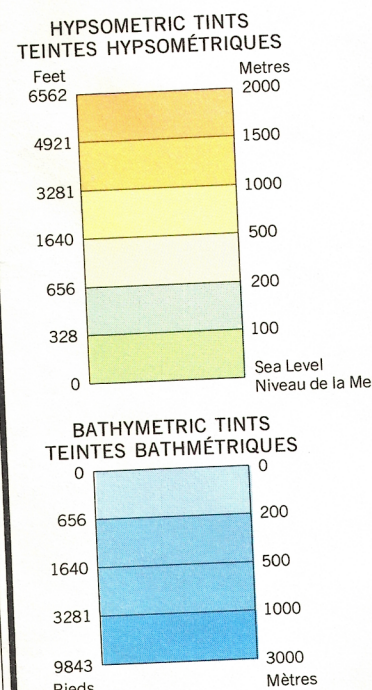
EDITION 1
1^{re} ÉDITION

NO-20



GLOSSARY	GLOSSAIRE
(abandoned)	(abandonné)
Building	Bâtiment
Falls	Chutes
Rapids	Rapides

ABBREVIATIONS	ABRÉVIATIONS
F	Falls
R	Rapids



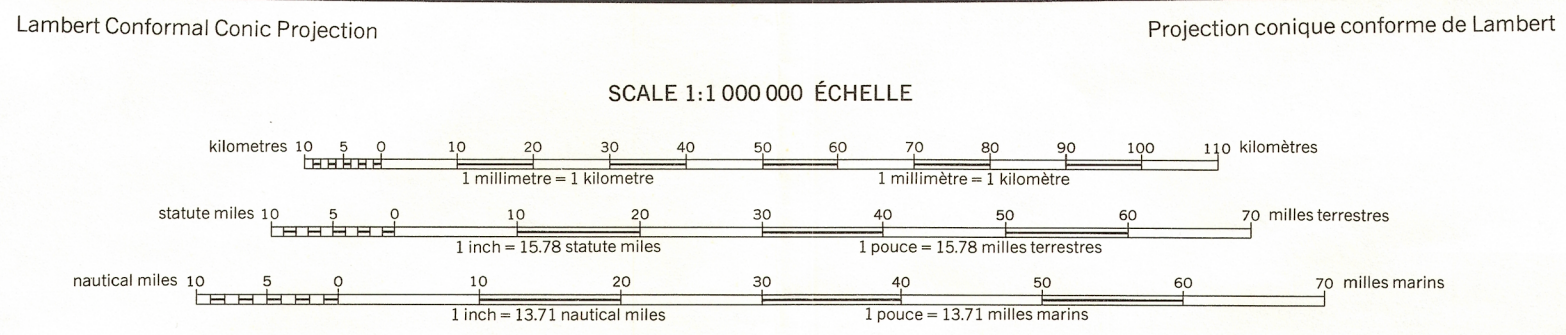
Compiled in 1970, by the Surveys and Mapping Branch,
Department of Energy, Mines and Resources, Ottawa, Canada.
Printed 1973.

Compiled from:
Department of Energy, Mines and Resources, Canada
Topographic maps 1:250 000,
Canadian Hydrographic Charts,
Department of National Defence, Mapping and Charting Establishment, Canada
Topographic maps 1:250 000.

Offshore islands in Ungava Bay, lie within the District of Franklin,
Northwest Territories.

The boundary between Quebec and Newfoundland in this area is the crest
of the watershed of the rivers flowing into the Atlantic Ocean, to date
of publication it has not been surveyed nor monumented.

Special Edition — Partial names update 1982.



Compilée en 1970, par la Direction des levés et de la cartographie,
ministère de l'Énergie, des Mines et des Ressources, Ottawa, Canada.
Imprimée en 1973.

Compilée à partir de:
Cartes topographiques à 1:250 000
du ministère de l'Énergie, des Mines et des Ressources, Canada.
Cartes hydrographiques du Canada.
Cartes topographiques à 1:250 000
du ministère de la Défense nationale, Service de cartographie, Canada.

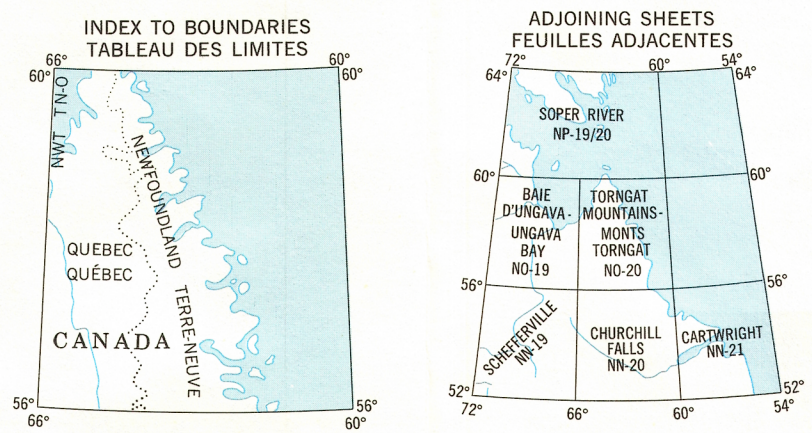
Les îles du large dans la Baie d'Ungava, font partie du district de
Franklin, Territoires du Nord-Ouest.

Dans cette région, la limite entre les provinces de Québec et de Terre-Neuve
est constituée par la ligne de falaise du bassin hydrographique des cours d'eau
se jetant dans l'Atlantique à la côte de mise sous presse cette limite n'avait
pas fait l'objet d'un levé ni d'un bornage.

Édition Spéciale — Mise à jour toponymique partielle effectuée en 1982.

REFERENCE	LÉGENDE
Boundary, provincial	Limite de province
Tidal flats	Bancs découverts à marée basse
Rock	Rocher
Islet	Écluse
Contours (in metres)	Courbes de niveau (en mètres)
Bathymetric lines (in metres)	Courbes bathymétriques (en mètres)

Copies of this map may be obtained from the Canada Map Office, Energy,
Mines and Resources Canada, Ottawa, or your nearest map dealer.
© Canada Copyrights Reserved 1973.



REFERENCE	LÉGENDE
Town, population under 500	Ville, moins de 500 habitants
Lighthouse	Phare
Elevations (in metres)	Altitude (en mètres)
Depth (in metres)	Profondeur (en mètres)

Ces cartes sont en vente au Bureau des cartes du Canada, Énergie, Mines
et Ressources Canada, Ottawa, ou chez le vendeur le plus près.
© Canada 1973, tous droits réservés.

TORNGAT MOUNTAINS — MONTS TORNGAT NO-20

TORNGAT MOUNTAINS
NO-20