

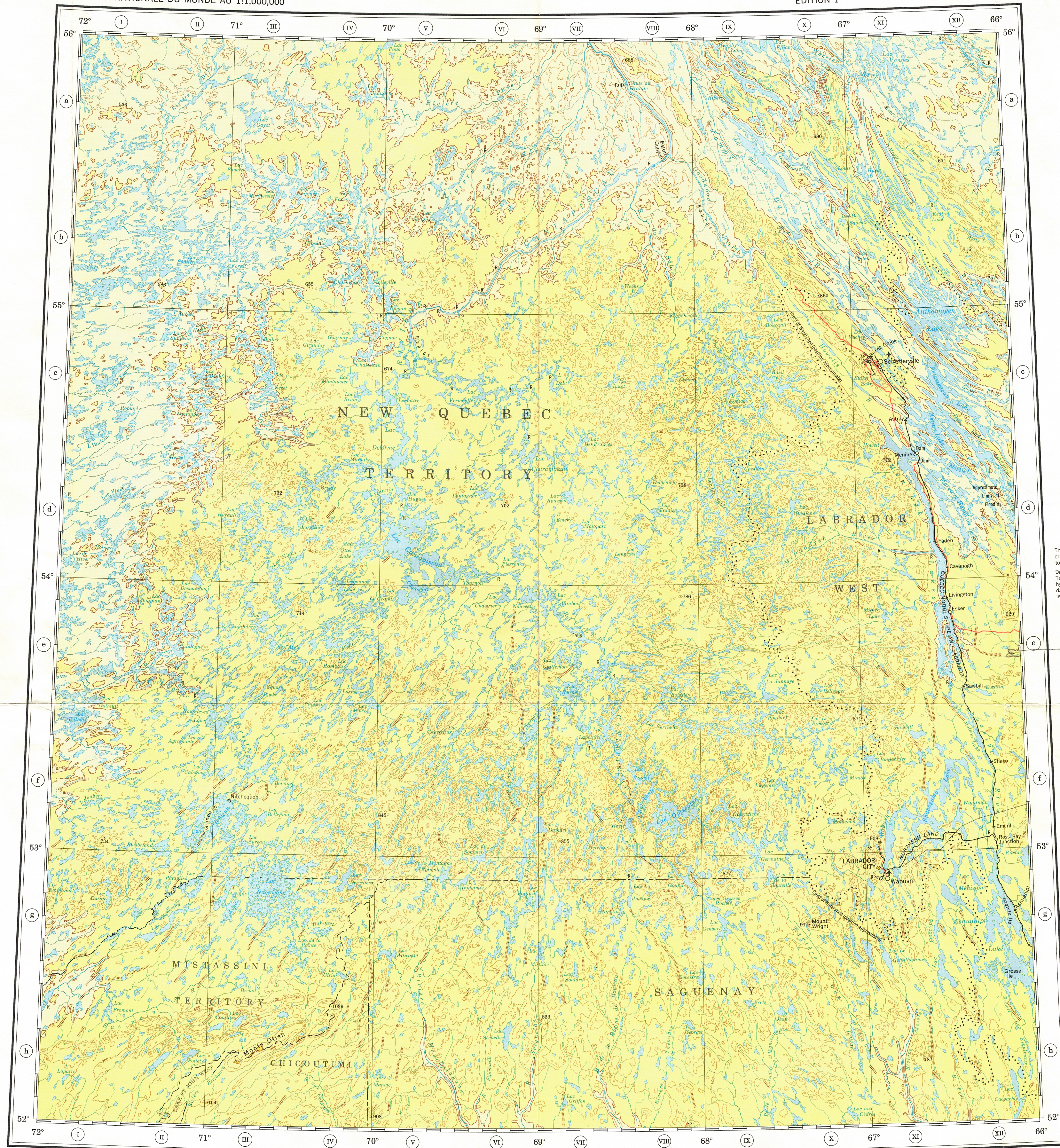
This document was produced
by scanning the original publication.
Ce document est le produit d'une
numérisation par balayage
de la publication originale.

INTERNATIONAL MAP OF THE WORLD 1:1,000,000
CARTE INTERNATIONALE DU MONDE AU 1:1,000,000

SCHEFFERVILLE

EDITION 1

NN-19



The boundary between Quebec and Newfoundland in this area is the crest of the watershed of the rivers flowing into the Atlantic Ocean to date of publication it has not been surveyed nor monumented.
Dans cette région, la limite entre les provinces de Québec et de Terre-Neuve est constituée par la ligne de faite du bassin hydrographique des cours d'eau se jetant dans l'Atlantique; à la date de mise sous presse cette limite n'avait pas fait l'objet d'un levé ni d'un bornage.

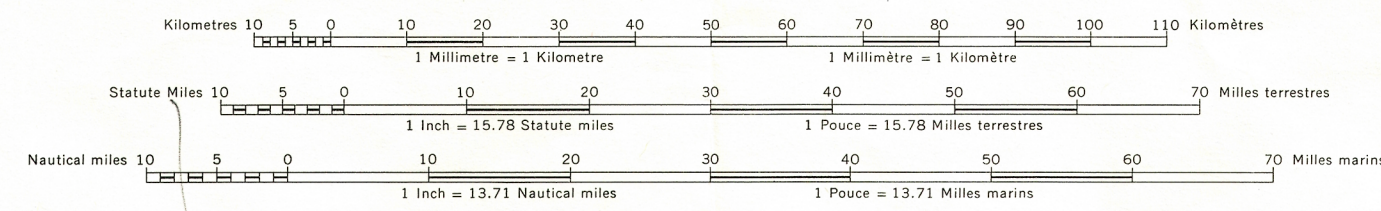
AMT 260-500

Compiled in 1969, by the Surveys and Mapping Branch,
Department of Energy, Mines and Resources, Ottawa, Canada.
Printed 1971.
Rédigée en 1969, par la Direction des levés et de la cartographie,
ministère de l'Énergie, des Mines et des Ressources, Ottawa, Canada.
Imprimée en 1971.

Lambert Conformal Conic Projection

Projection conique conforme de Lambert

SCALE 1:1,000,000 ÉCHELLE

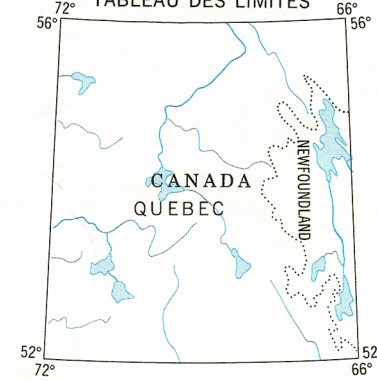


REFERENCE LÉGENDE

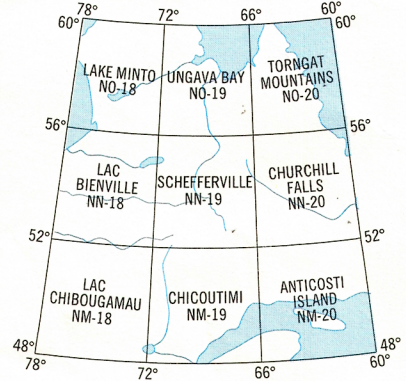
Railway, single track	Chemin de fer, voie unique
Railway stop	Arrêt
Secondary road	Route secondaire
Other roads	Autres routes
Boundary, provincial or state	Limite de province ou d'état
Boundary, county or district	Limite de comté ou de district
Marsh or swamp	Marais ou marécage
Esker	Esker
Contours (in metres)	Courbes de niveau (en mètres)

Copies may be obtained from the Map Distribution Office,
Department of Energy, Mines and Resources, Ottawa.

INDEX TO BOUNDARIES
TABLEAU DES LIMITES



ADJOINING SHEETS
FEUILLES ADJACENTES



REFERENCE LÉGENDE

Town, population 5,000-25,000	Ville, 5,000-25,000 habitants
Town, population 500-5,000	Ville, 500-5,000 habitants
Town, population under 500	Ville, moins de 500 habitants
Mine	Mine
Airfields	Aérodromes
Power line	Ligne de transport d'énergie
Elevation (in metres)	Altitude (en mètres)

Ces cartes sont en vente au Bureau de distribution des cartes,
ministère de l'Énergie, des Mines et des Ressources, Ottawa.

SCHEFFERVILLE NN-19

PRINTED
DEC 13-71

SCHEFFERVILLE NN-19