

This document was produced  
by scanning the original publication.

Ce document est le produit d'une  
numérisation par balayage  
de la publication originale.

INTERNATIONAL MAP OF THE WORLD 1:1,000,000  
CARTE INTERNATIONALE DU MONDE AU 1:1,000,000

CHICOUTIMI

EDITION 1

N.M. - 19



Should be broken

Ristigouche


Ristigouche

Compiled in 1968 by the Survey and Mapping Branch, Department of Energy, Mines and Resources, Ottawa, Canada. Printed 1971.  
Rédigé en 1968 par la Direction des levés et de la cartographie, ministère de l'Énergie, des Mines et des Ressources, Ottawa, Canada. Imprimé en 1971.

Lambert Conformal Conic Projection

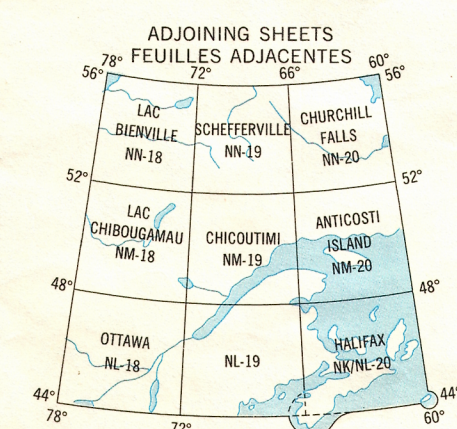
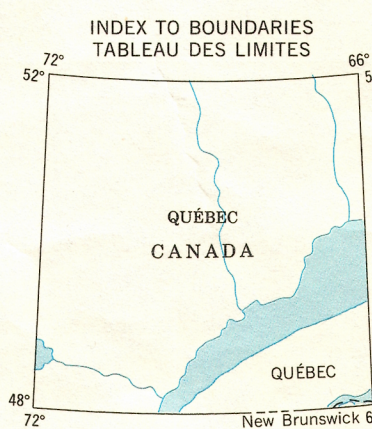
Projection conique conforme de Lambert

SCALE 1:1,000,000 ÉCHELLE



REFERENCE	LÉGENDE
Railway, single track	Chemin de fer, voie unique
Main Highway	Route principale
Secondary road	Route secondaire
Other roads	Autres routes
Trail or track	Sentier ou piste
Ferry	Bac
Boundary, provincial or state	Limite de province ou d'état
Boundary, county or district	Limite de comté ou de district
Boundary, park or reserve	Limite de parc ou de réserve
Marsh or swamp	Marais ou marécage
Tidal flats	Bancs découverts à marée basse
Rock	Rocher
Esker	Esker
Contours (in metres)	Courbes de niveau (en mètres)
Bathymetric lines (in metres)	Courbes bathymétriques (en mètres)

Copies may be obtained from the Map Distribution Office, Department of Energy, Mines and Resources, Ottawa.



REFERENCE	LÉGENDE
Town, population 25,000-100,000	Ville, 25 000-100 000 habitants
Town, population 5,000-25,000	Ville, 5 000-25 000 habitants
Town, population 500-5,000	Ville, 500-5 000 habitants
Village, population under 500	Village, moins de 500 habitants
County seat	Siège de comté
Mine	Mine
International airport	Aéroport international
Other airports	Autres aéroports
Lighthouse	Phare
Limit of maritime navigation	Limite de la navigation maritime
Power line	Ligne de transport d'énergie
Altitude (in metres)	Altitude (en mètres)
Depth (in metres)	Profondeur (en mètres)

Ces cartes sont en vente au Bureau de distribution des cartes, ministère de l'Énergie, des Mines et des Ressources, Ottawa.

CHICOUTIMI NM-19

PRINTED  
JULY 13-71

CHICOUTIMI NM-19