

Ce document est le produit d'une  
reproduction  
de la publication originale  
This document was produced  
by scanning the original publication

EDITION 1  
INTERNATIONAL MAP OF THE WORLD 1:1 000 000

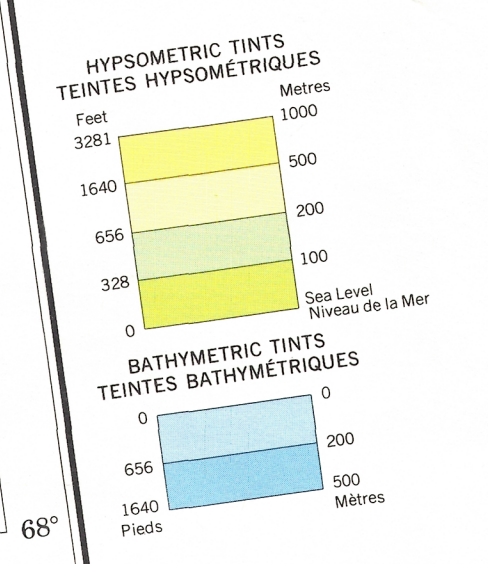
NR-15/16/17\*  
1<sup>re</sup> EDITION  
CARTE INTERNATIONALE DU MONDE AU 1:1 000 000

# MURCHISON RIVER

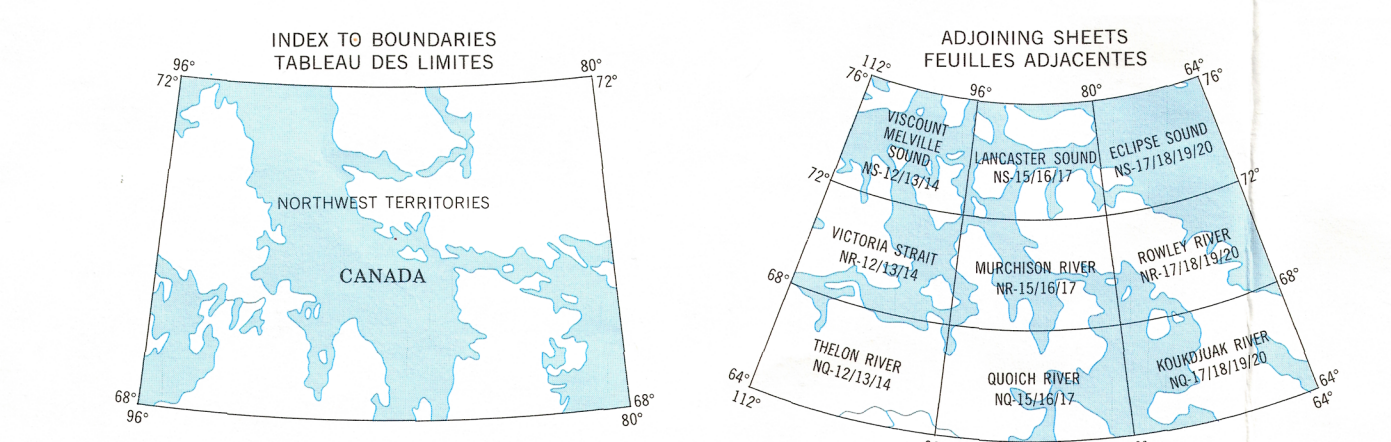
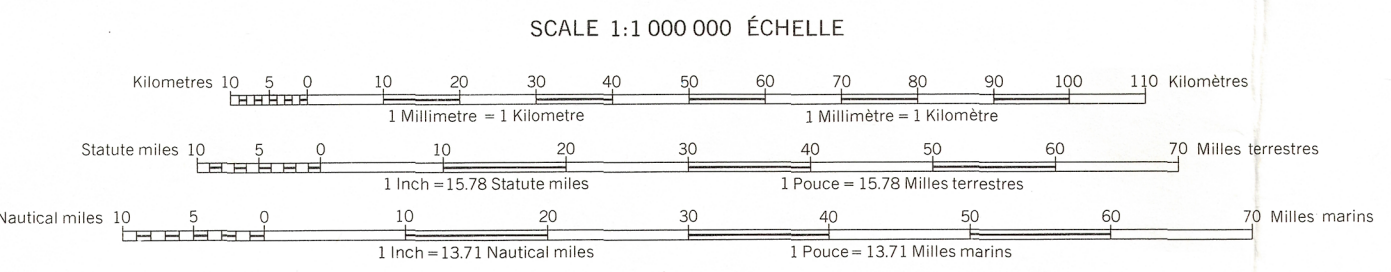


Compiled in 1977, by the Survey and Mapping Branch, Department of Energy,  
Mines and Resources, Canada.  
Printed 1980.  
Compiled from  
Topographic maps 1:250 000  
Department of Energy, Mines and Resources, Canada.  
Bathymetry supplied by the Department of Fisheries and Oceans.

Dressée en 1977 par la Direction des levés et de la cartographie,  
ministères de l'Énergie, des Mines et des Ressources, Canada.  
Imprimée en 1980.  
Établie à partir des cartes suivantes:  
Cartes topographiques au 1:250 000.  
Ministère de l'Énergie, des Mines et des Ressources, Canada.  
Le ministère des Pêches et Océans a fourni les données bathymétriques.



REFERENCE LÉGENDE  
Trail or track ..... Sentier ou piste  
Boundary, district ..... Limite de district  
Tidal Flats ..... Bancs découverts à marée basse  
Sand ..... Sable  
Esler ..... Eslier  
Raised beaches ..... Plages élevées  
Tundra ponds ..... Étangs de toundra  
Tundra polygons ..... Polygones de toundra  
Copies of this map may be obtained from the Canada Map Office,  
Department of Energy, Mines and Resources, Ottawa,  
or your nearest map dealer.  
© 1980, Her Majesty the Queen in Right of Canada, Department of Energy, Mines and Resources.



REFERENCE LÉGENDE  
Town, population 500-5,000 ..... Ville, 500-5,000 habitants  
Town, population under 500 ..... Ville, moins de 500 habitants  
Airfield ..... Aéroport  
Elevation (in metres) ..... Altitude (en mètres) ..... 434  
Depth (in metres) ..... Profondeur (en mètres) ..... 434  
Contours (in metres) ..... Courbes de niveau (en mètres)  
Bathymetric lines, approximate ..... Courbes bathymétriques, approximatives  
(in metres) (en mètres)  
Ces cartes sont en vente au Bureau des cartes du Canada,  
ministère de l'Énergie, des Mines et des Ressources, Ottawa,  
ou chez le vendeur le plus près.  
© 1980, Sa Majesté La Reine du Chef du Canada, Ministère de l'Énergie, des Mines et des Ressources.

MURCHISON RIVER NR-15/16/17\*  
\*Does not conform to regular sheet lines  
\*Ne correspond pas aux bordures régulières de cartes

MURCHISON RIVER  
NR-15/16/17