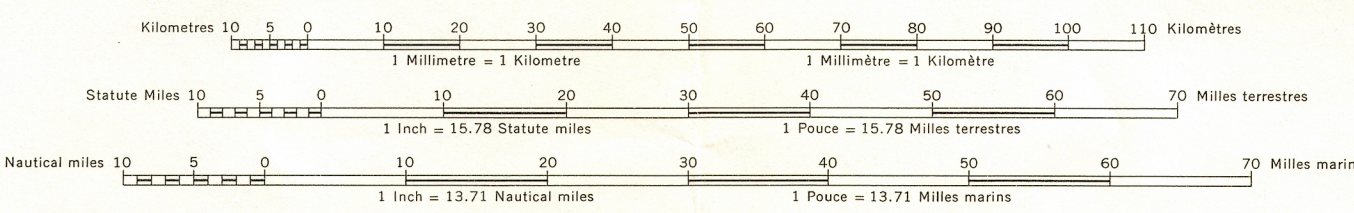


Compiled in 1969 by the Surveys and Mapping Branch, Department of Energy, Mines and Resources, Ottawa, Canada. Printed 1971.
Révisé en 1969, par la Direction des levés et de la cartographie, ministère de l'Énergie, des Mines et des Ressources, Ottawa, Canada. Imprimé en 1971.

Lambert Conformal Conic Projection

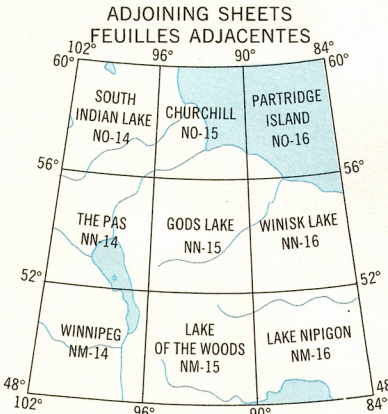
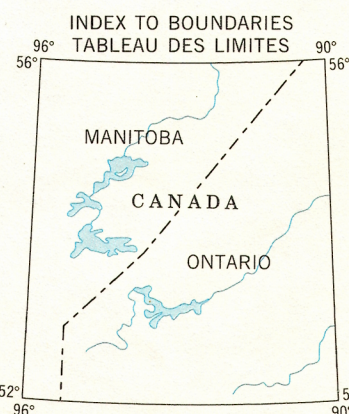
Projection conique conforme de Lambert

SCALE 1:1,000,000 ÉCHELLE



REFERENCE LÉGENDE
Railway, single track Chemin de fer, voie unique
Trail or track Sentier ou piste
Boundary, provincial Limite de province
Boundary, reserve Limite de réserve
Marsh or swamp Marais ou marécage

Copies may be obtained from the Map Distribution Office,
Department of Energy, Mines and Resources, Ottawa.



REFERENCE LÉGENDE
Town, population under 500 Ville, moins de 500 habitants
Esker Esker
Contours (in metres) Courbes de niveau (en mètres)
Elevation (in metres) Altitude (en mètres)

Ces cartes sont en vente au Bureau de distribution des cartes,
ministère de l'Énergie, des Mines et des Ressources, Ottawa.