


AMR 1970.

h

HYPSONOMETRIC TINTS
TEINTES HYPSONOMÉTRIQUES

Feet		Metres
3281		1000
1640		500
656		200

Metre

Projection conique conforme de Lambert

Kilomètres 10 5 0 10 20 30 40 50 60 70 80 90 100 110 Kilomètres

1 Millimètre = 1 Kilomètre

Statute Miles 10 5 0 10 20 30 40 50 60 70 Mille terrestres

1 inch = 15.78 Statute miles

1 Pouce = 15.78 Mille terrestres

Nautical Miles 10 5 0 10 20 30 40 50 60 70 Mille marins

















1 inch = 13.71 Nautical miles

1 Pouce = 13.71 Mille marins

SCÉNARIO	
Railway, multiple track	Chemin de fer, voies multiples
Railway, single track	Chemin de fer, voie unique
Dual Highway	Route à deux chaussées séparées
Main Highway	Route principale
Secondary Road	Route secondaire
Other Roads	Autres routes
Trail or track	Sentier ou piste
Ferry	Bac
Boundary, international	Limite internationale
Boundary, provincial or state	Limite de province ou de état
Boundary, county or district	Limite de comté ou de district
Boundary, township or settlement	Limite de township ou de village
Boundary, park or reserve	Limite de parc ou de réserve
Canal navigable	Canal, navigable
Canal, non navigable	Canal, non navigable
Lake, intermittent	Lac, intermittent
Stream, intermittent	Cours d'eau intermittent
Marsh or swamp	Marais ou marécage
Contour (in metres)	Courbes de niveau (en mètres)

Copies may be obtained from the Map Distribution Office,
Department of Energy, Mines and Resources, Ottawa.

ADJOINING
SCHOOL LOTS AD

Town, population over 100,000	Ville, plus de 100,000 habitants		WINNEPEE
Town, population 25,000 - 100,000	Ville, 25,000 - 100,000 habitants		BRANDON
Town, population 5,000 - 25,000	Ville, 5,000 - 25,000 habitants		SLEURK
Town, population 1,000 - 5,000	Ville, 1,000 - 5,000 habitants		 Winkler
Town, population under 500	Ville, moins de 500 habitants		 Metz
Provincial or state capital	Capitale de province ou d'état		
County seat	Mairie		
Mine	Mine		
Gas or oil field	Champ de gaz ou de pétrole		
International airport	Aéroport international		
Other airports	Autres aéroports		
Power line	Ligne de transport d'énergie		
Pipeline	Pipe-line		
Distance in metres	Altitude (en mètres)		631

Ces cartes sont en vente au Bureau de distribution des cartes,
Ministère du Logement, des Mines et des Ressources, Ottawa.

WINNIPEG NM-14

WINNIPEG-NM-14