

Compiled in 1975, by the Surveys and Mapping Branch,  
Department of Energy, Mines and Resources, Ottawa, Canada.  
Printed 1975.

Rédigé en 1975, par la Direction des levés et de la  
cartographie, ministère de l'Énergie, des Mines et des  
Ressources, Ottawa, Canada. Imprimé en 1975.

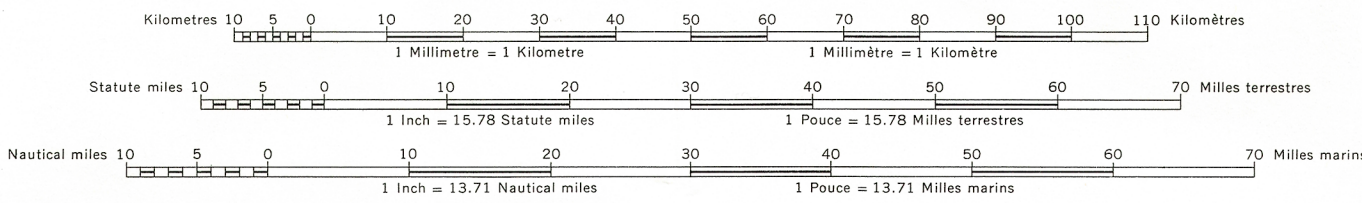
Lambert Conformal Conic Projection

Projection conique conforme de Lambert

Compiled from Topographic Maps 1:250,000, Department of  
National Defence, Mapping and Charting Establishment, Canada.

Rédigé d'après les cartes topographiques 1:250,000,  
ministère de la Défense Nationale, Service de Cartographie,  
Canada.

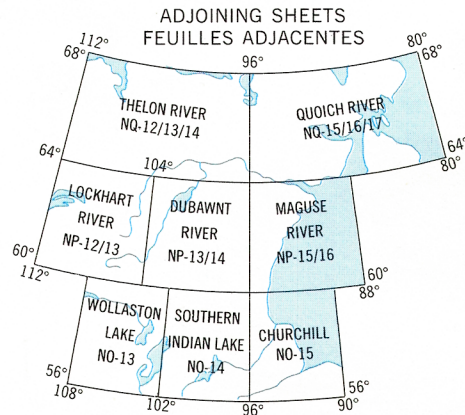
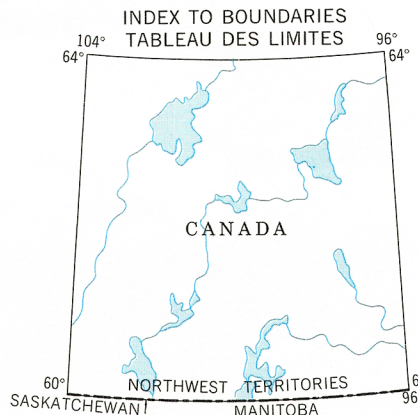
SCALE 1:1,000,000 ÉCHELLE



REFERENCE LÉGENDE

Boundary, provincial or state ..... Limite de province ou d'état.  
Boundary, county or district ..... Limite de comté ou de district.  
Marsh or swamp ..... Marais ou marécage.  
Esker ..... Esker.  
Contours (in metres) ..... Courbes de niveau (en mètres).

Copies may be obtained from the Canada Map Office,  
Department of Energy, Mines and Resources, Ottawa,  
or your nearest map dealer.  
© Canada Copyrights Reserved 1975



REFERENCE LÉGENDE

Town, population under 500 ..... Ville, moins de 500 habitants ..... Ennadaï  
Elevation (in metres) ..... Altitude (en mètres) ..... 101.

Ces cartes sont en vente au Bureau des Cartes du  
Canada, ministère de l'Énergie, des Mines et des  
Ressources, Ottawa, ou chez le vendeur le plus près  
© Canada 1975, tous droits réservés

DUBAWNT RIVER NP-13/14 \*

\* Does not conform to regular sheet lines  
\* Ne correspond pas aux bordures régulières de cartes