

This document was produced by scanning the original publication.

Ce document est le produit d'une numérisation par balayage de la publication originale.

Main Highway or RR Number 5

AM 2000-2500  
AMP 1500-2000

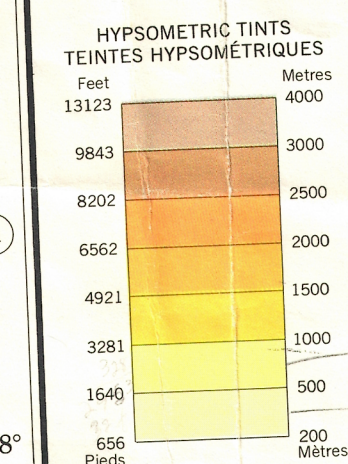
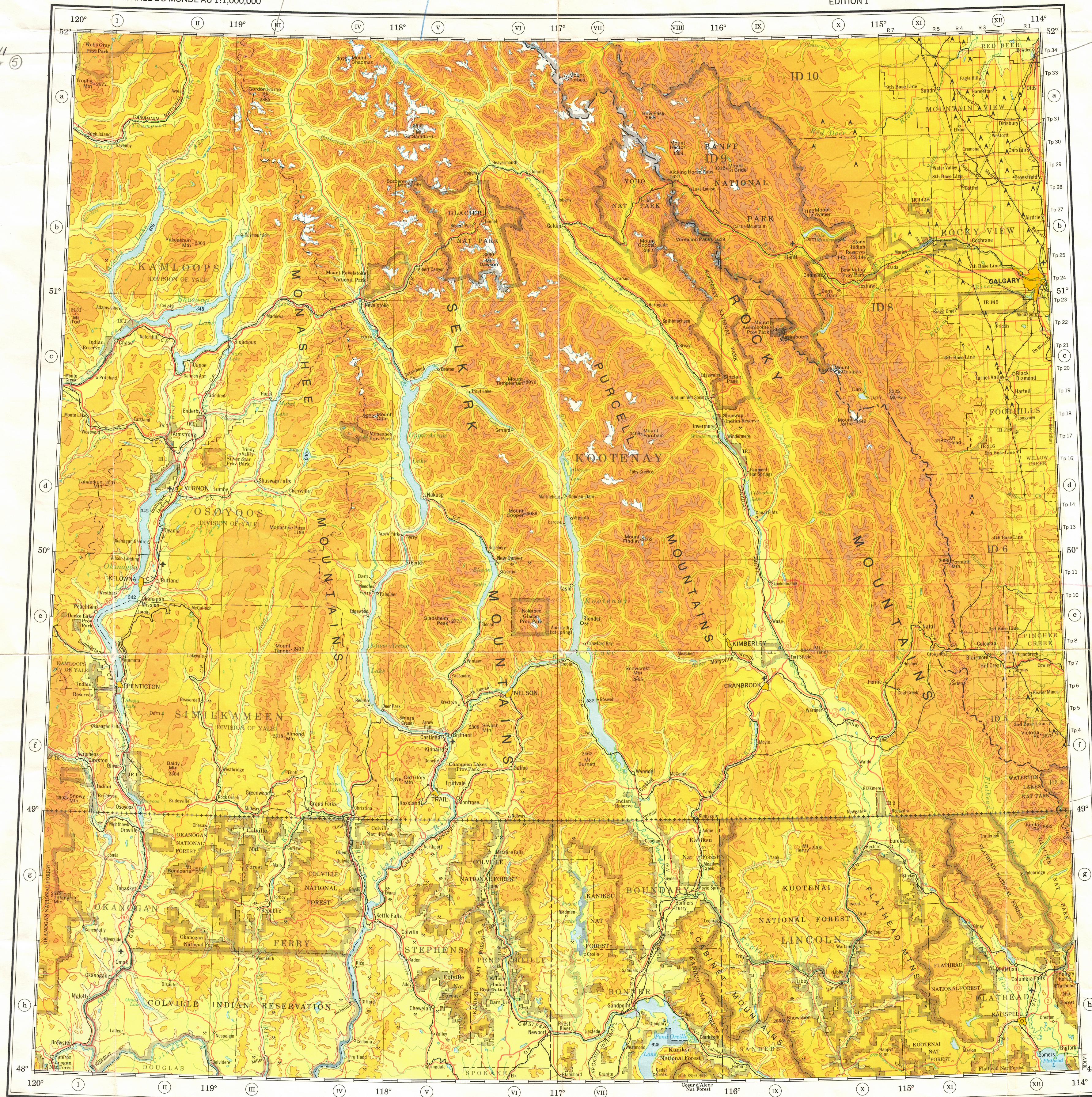
Annual outlines at 1:50,000  
Printed Feb 26-70  
I. Hortobise assured me registration of book is ok on majority of sheets  
Feb 26-70

INTERNATIONAL MAP OF THE WORLD 1:1,000,000  
CARTE INTERNATIONALE DU MONDE AU 1:1,000,000

# KOOTENAY LAKE

EDITION 1

NM-11



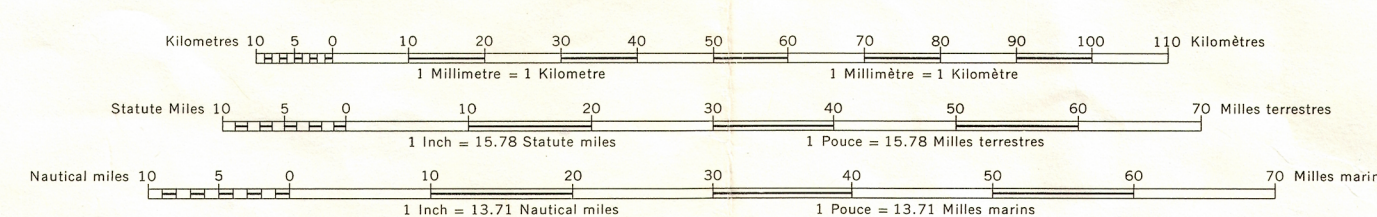
Yellow too heavy  
Should be 40%  
Should be 20%

Compiled in 1967, by the Surveys and Mapping Branch, Department of Energy, Mines and Resources, Ottawa, Canada. Printed 1969.  
Rédigé en 1967, par la Direction des levés et de la cartographie, ministère de l'Énergie, des Mines et des Ressources, Ottawa, Canada. Imprimé en 1969.

Lambert Conformal Conic Projection

Projection conique conforme de Lambert

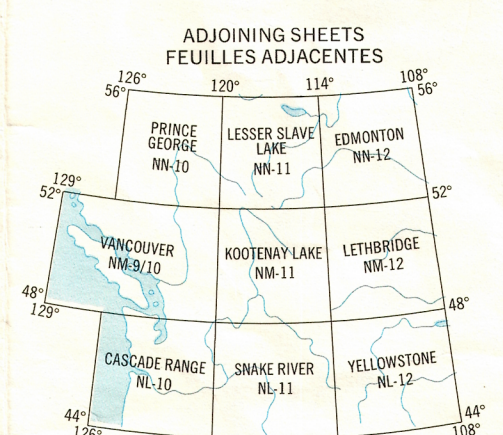
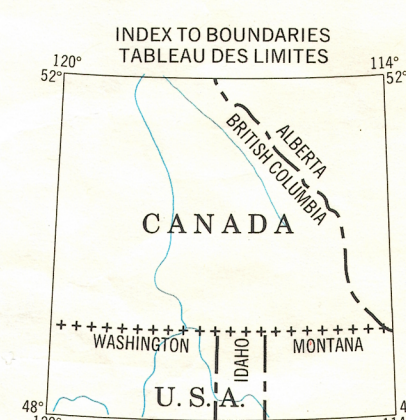
SCALE 1:1,000,000 ÉCHELLE



REFERENCE LÉGENDE

Railway, multiple track	Chemin de fer, voies multiples
Railway, single track	Chemin de fer, voie unique
Main highway	Route principale
Secondary road	Route secondaire
Other roads	Autres routes
Trail or track	Sentier ou piste
Boundary, international	Limite internationale
Boundary, provincial or state	Limite de province ou de l'état
Boundary, county or district	Limite de comté ou de district
Boundary, township	Limite de canton
Boundary, park or reserve	Limite de parc ou de réserve
Contours (in metres)	Courbes de niveau (en mètres)

Copies may be obtained from the Map Distribution Office, Department of Energy, Mines and Resources, Ottawa.



REFERENCE LÉGENDE

Town, population over 100,000	Ville, plus de 100,000 habitants
Town, population 5,000 - 25,000	Ville, 5,000 - 25,000 habitants
Town, population 500 - 5,000	Ville, 500 - 5,000 habitants
Town, population under 500	Ville, moins de 500 habitants
County seat	Chef-lieu
Mine	Mine
International airport	Aéroport international
Other airports	Autres aéroports
Power line	Ligne de transport d'énergie
Pipeline	Pipeline
Gas or oil field	Champ de gaz ou de pétrole
Elevation (in metres)	Altitude (en mètres)

Ces cartes sont en vente au Bureau de distribution des cartes, ministère de l'Énergie, des Mines et des Ressources, Ottawa.

KOOTENAY LAKE NM-11

KOOTENAY LAKE  
NM-11