

Ce document est le produit d'une numérisation par balayage de la publication originale.

Paul Lavigne  
Région  
Touche

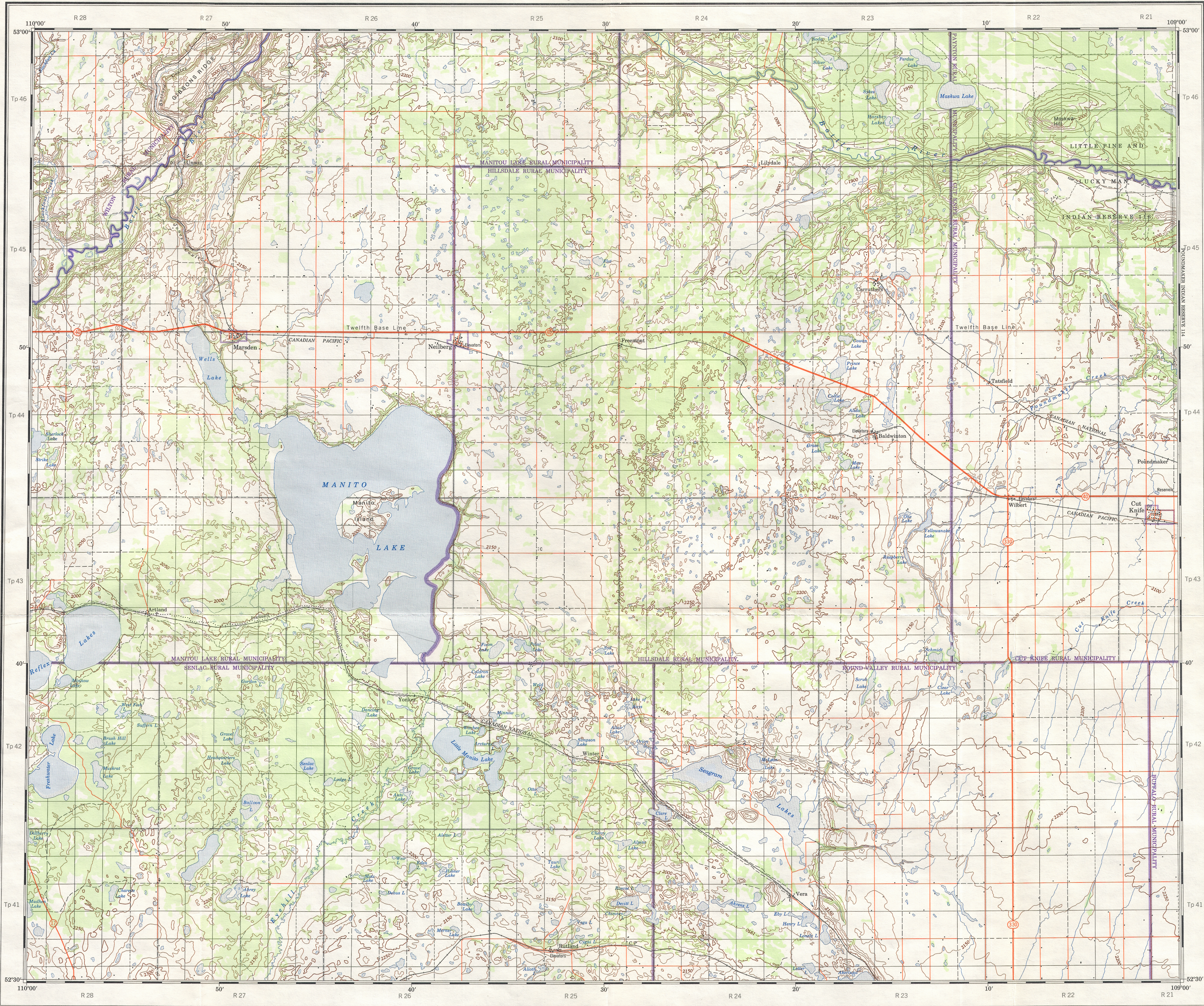
73 C/NW

1:125,000

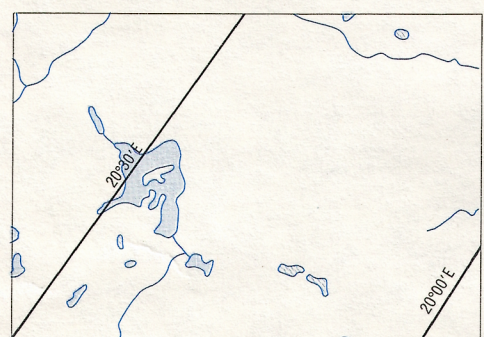
CANADA

EDITION 1

73 C/NW



THE DECLINATION OF THE COMPASS NEEDLE IN 1970  
DÉCLINAISON MAGNÉTIQUE EN 1970



The declination of the compass needle is decreasing 3.2 minutes annually.  
La déclinaison magnétique décroît de 3.2 minutes annuellement.

Compiled 1969 by the SURVEYS AND MAPPING BRANCH, DEPARTMENT OF ENERGY,  
MINES AND RESOURCES, from the 1969 map.  
Rédigé en 1969 par la DIRECTION DES LEVES ET DE LA CARTOGRAPHIE, MINISTÈRE DE L'ÉNERGIE,  
DES MINES ET DES RESSOURCES, à partir de la carte de 1969.

Copies may be obtained from the Map Distribution Office,  
Department of Energy, Mines and Resources, Ottawa.

Copies may be obtained from the Map Distribution Office,  
Department of Energy, Mines and Resources, Ottawa.

# MANITO LAKE SASKATCHEWAN

WEST OF THIRD MERIDIAN - OUEST DU TROISIÈME MÉRIDIEN

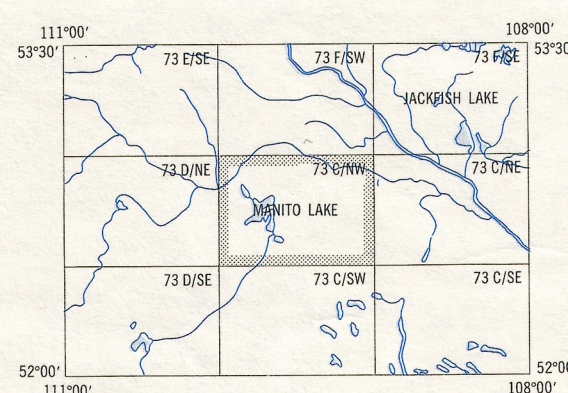
Scale 1:125,000 Échelle



CONTOUR INTERVAL 50 FEET  
Elevations in feet above Mean Sea Level  
Transverse Mercator Projection  
North American Datum 1927

ÉQUIDISTANCE DES COURBES 50 PIEDS  
Élévations en pieds au-dessus du niveau moyen de la mer  
Projection Méridienne de Mercator  
Système de référence géodésique nord-américain 1927

Buildings	.....	Établissements	.....	Race track	.....	Champ de courses	.....
School	.....	École	.....	Picnic area	.....	Terrain de pique-nique	.....
Church	.....	Église	.....	Camping site	.....	Camping	.....
Post office	.....	Bureau de poste	.....	Golf course	.....	Terrain de golf	.....
Grain elevator	.....	Élévateur à grain	.....	Outdoor theatre	.....	Théâtre en plein air	.....
Cemetery	.....	Cimetière	.....	Historic site	.....	Lieu historique	.....
Tower	.....	Tour	.....	Airport; airfield	.....	Aéroport; champ d'atterrissage	.....
Navigation light	.....	Feu de navigation	.....	Seaplane port; anchorage	.....	Port d'hydravions; mouillage	.....
Built-up area	.....	Agglomération	.....	Sand or gravel pit; quarry	.....	Sablierie ou gravière; carrière	.....
Rapids; falls; dam; ferry	.....	Rapides; chutes; barrage; bac	.....	Canal, with lock	.....	Canal, avec écluse	.....
Intermittent lake	.....	Lac intermittent	.....	Marsh or swamp	.....	Marais ou marécage	.....
Inundated land	.....	Terrain inondé	.....	Foreshore flat; sand	.....	Écluse sable	.....
Rock; rocky reef	.....	Rocher; rocher	.....	Wharf or pier; breakwater	.....	Appontement ou môle; brise-lames	.....
Contours	.....	Courbes de niveau	.....	Depression contours	.....	Courbes de coteau	.....
Forest	.....	Forêt	.....				



Index to adjoining maps of National Topographic System  
Tableau d'assemblage du Système national de référence cartographique

MANITO LAKE  
73 C/NW  
EDITION 1

PRINTED  
DEC 13-72

73 C/NW