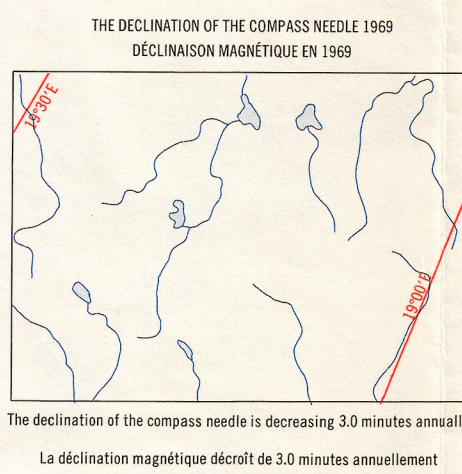
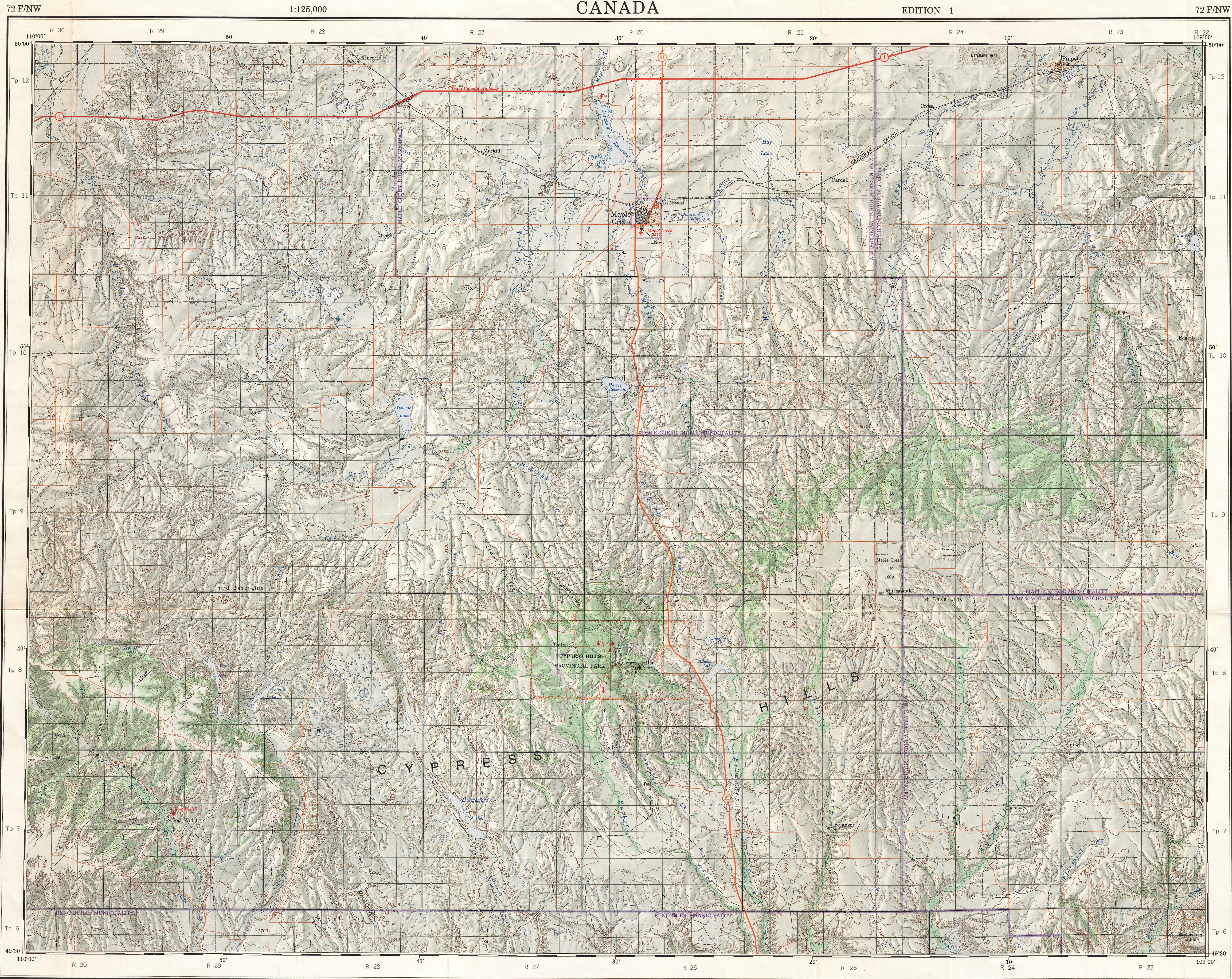


Ce document est le produit d'une numérisation par balayage de la publication originale.

This document was produced by scanning the original publication.

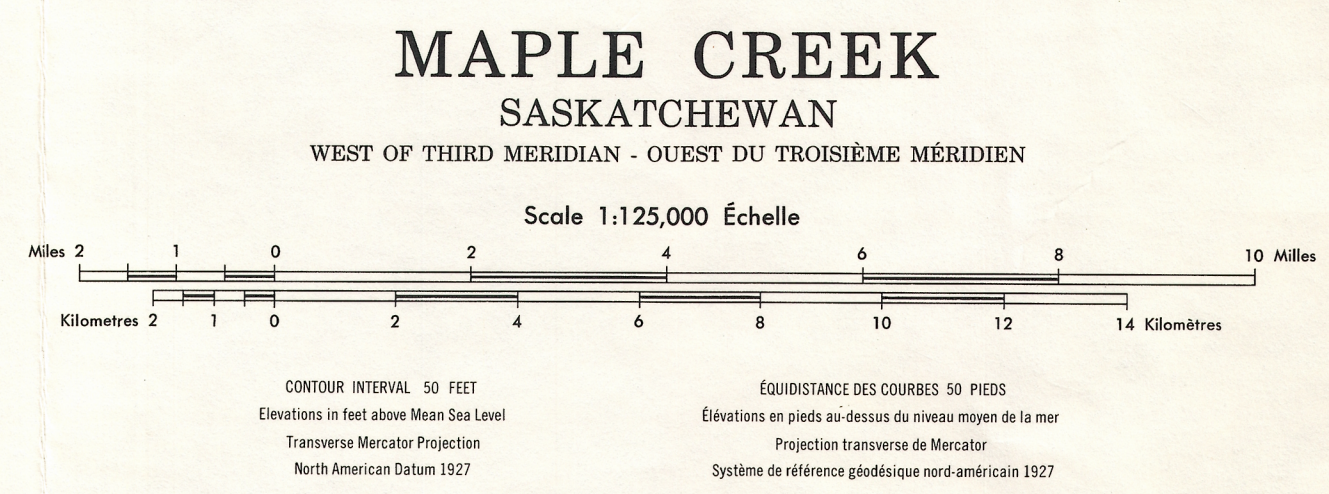


THE DECLINATION OF THE COMPASS NEEDLE 1969
DÉCLINAISON MAGNÉTIQUE EN 1969

The declination of the compass needle is decreasing 3.0 minutes annually.
La déclinaison magnétique diminue de 3.0 minutes annuellement.

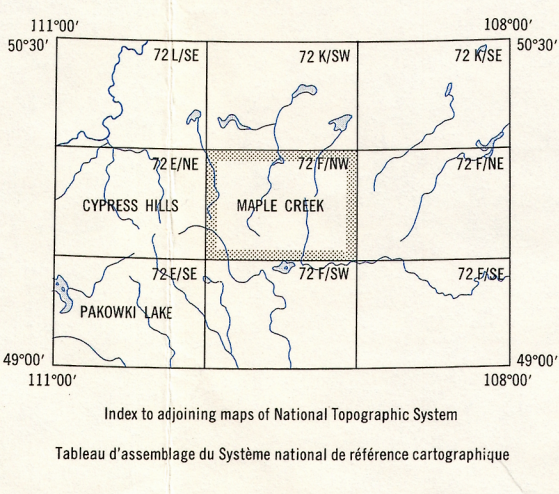
Compiled, 1969, by the SURVEYS AND MAPPING BRANCH, DEPARTMENT OF ENERGY, MINES AND RESOURCES, from large scale maps. Printed 1970.
Copies may be obtained from the Map Distribution Office, Department of Energy, Mines and Resources, Ottawa.

- | | | |
|---|-------|---|
| Dual highway | | Autostada |
| Main highway, hard surface; loose or stabilized surface | | Road principale, pavé; gravier aggloméré |
| Secondary road, hard surface; loose or stabilized surface | | Road secondaire, pavé; gravier aggloméré |
| Local road, hard surface; loose or stabilized surface | | Road locale, pavé; gravier aggloméré |
| Wagon road, trail | | Chemin de terre, sentier |
| Multiple track railway | | Chemin de fer à voie multiple |
| Single track railway | | Chemin de fer à voie unique |
| Station, siding, stop | | Gare, voie d'attelage, arrêt |
| Cutting, embankment | | Tranchée, remblai |
| Bridge, tunnel | | Pont, tunnel |
| International boundary, with monument | | Frontière internationale, avec bornes repères |
| Provincial boundary | | Frontière provinciale |
| Township boundary, surveyed; unsurveyed | | Limite de canton, arpentée; non arpentée |
| Municipal boundary | | Limite de municipalité |
| Port boundary | | Limite de port |
| Reserve boundary | | Limite de réserve |
| Section line | | Ligne de section |
| Power transmission line | | Ligne de transport d'énergie |
| Telephone line | | Ligne téléphonique |
| Elevation in feet | | Élévation en pieds |
| Horizontal control point | | Point géodésique |
| Well, oil or gas | | Puits, pétrole ou gaz |
| Tank | | Réservoir |



Rédigé, 1969, par la DIRECTION DES LEVÉS ET DE LA CARTOGRAPHIE, MINISTÈRE DE L'ÉNERGIE, DES MINES ET DES RESSOURCES, à partir des cartes à grande échelle, imprimées en 1970.
Ces cartes sont en vente au Bureau de distribution des cartes, ministère de l'Énergie, des Mines et des Ressources, Ottawa.

- | | | |
|-----------------------------|-------|-------------------------------------|
| Buildings | | Bâtiments |
| School | | École |
| Church | | Église |
| Post office | | Bureau de poste |
| Grain elevator | | Élévateur à grains |
| Cemetery | | Cimetière |
| Tower | | Tour |
| Navigation light | | Phare de navigation |
| Build-up area | | Agglomération |
| Sand or gravel pit, quarry | | Sablière ou gravière; carrière |
| Railroad, built; dam, ferry | | Railroads; chute, barrage; bac |
| Canal, with lock | | Canal, avec écluse |
| Irrigation canal; ditch | | Canal d'irrigation; fossé |
| Intermittent lake | | Lac intermittent |
| Marsh or swamp | | Marais ou marécage |
| Inundated land | | Terrain inondé |
| Foreshore flat; sand | | Estuaire; sable |
| Rocky rocky reef | | Rocher; récif rocheux |
| Wharf or pier; breakwater | | Appareillement ou môle; brise-lames |
| Combar | | Courbes de niveau |
| Depression contours | | Courbes de coteau |
| Contour | | Paléont |
| Forest | | Forêt |



MAPLE CREEK
72 F/NW
EDITION 1

PRINTED
AUG 1-74

72 F/NW