

Ce document est le produit d'une numérisation par balayage de la publication originale.

This document was produced by scanning the original publication.

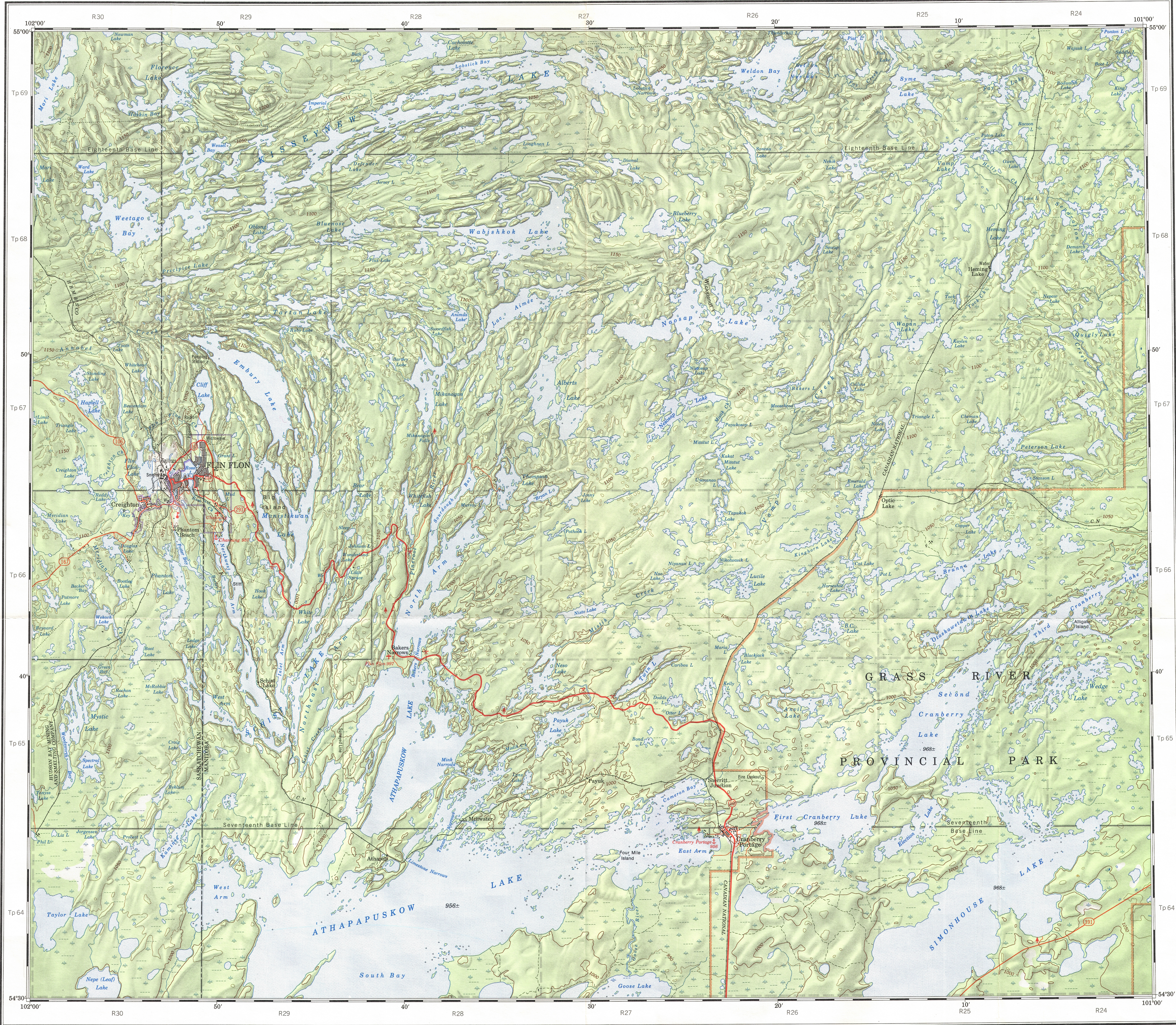
63 K/NW

1:125,000

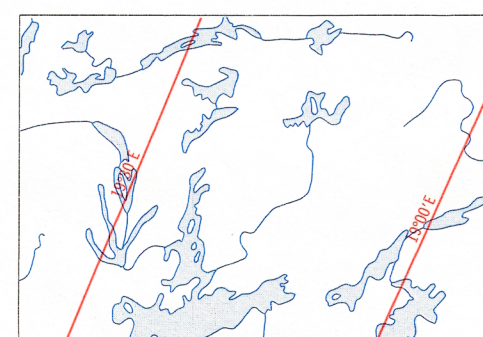
CANADA

EDITION 1

63 K/NW



THE DECLINATION OF THE COMPASS NEEDLE 1970
DÉCLINAISON MAGNÉTIQUE EN 1970



Compiled, 1970, by the SURVEYS AND MAPPING BRANCH, DEPARTMENT OF ENERGY,
MINES AND RESOURCES, from large scale maps. Printed 1972.

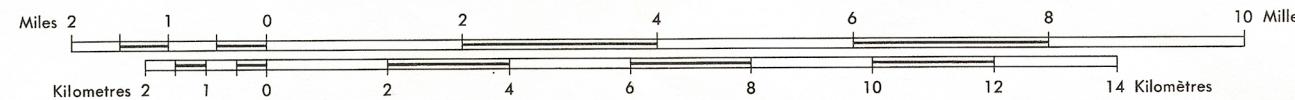
Copies may be obtained from the Map Distribution Office,
Department of Energy, Mines and Resources, Ottawa.

Dual highway	Route principale, pavée; gravier aggloméré	Autodrome
Main highway, hard surface; loose or stabilized surface	Route principale, pavée; gravier aggloméré	
Secondary road, hard surface; loose or stabilized surface	Route secondaire, pavée; gravier aggloméré	
Local road, hard surface; loose or stabilized surface	Route locale, pavée; gravier aggloméré	
Wagon road, trail or portage	Chemin de terre; sentier ou portage	
Multiple track railway	Chemin de fer, voie multiple	
Single track railway	Chemin de fer, voie unique	
Station siding, spur	Gare, voie d'attelage; arrêt	
Cutting, embankment	Tranchée; remblai	
Bridge, tunnel	Pont; tunnel	
International boundary, with monument	Frontière internationale, avec bornes-respères	
Provincial boundary	Frontière provinciale	
Township boundary, surveyed; unsurveyed	Limite de canton, surveyed; non-surveyed	
Municipal boundary	Limite de municipalité	
Park boundary	Limite de parc	
Reserve boundary	Limite de réserve	
Section line	Ligne de section	
Power transmission line	Ligne de transport d'énergie	
Telephone line	Ligne téléphonique	
Elevation in feet	Élévation en pieds	
Horizontal control point	Point géodésique	
Mine	Mine	
Well, oil or gas	Puits, pétrole ou gaz	
Tank	Réservoir	

FLIN FLON MANITOBA-SASKATCHEWAN

WEST OF PRINCIPAL MERIDIAN - OUEST DU MÉRIDIAN PRINCIPAL

Scale 1:125,000 Échelle



CONTOUR INTERVAL 50 FEET
Élévation à pied au-dessus du niveau moyen de la mer
Projection Transverse de Mercator
North American Datum 1927

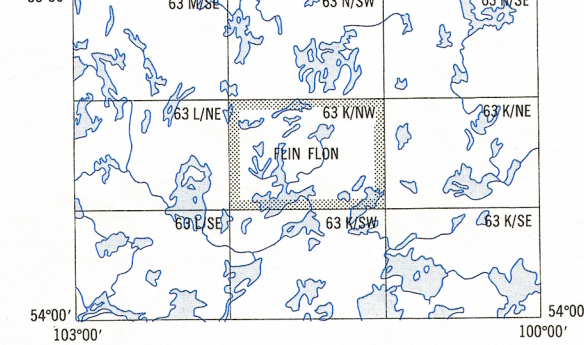
EQUIDISTANCE DES COURBES 50 PIEDS
Élévation à pied au-dessus du niveau moyen de la mer
Projection Transverse de Mercator
Système de référence géodésique nord-américain 1927

Rédigée en 1970, par la DIRECTION DES LÈVÉS ET DE LA CARTOGRAPHIE, MINISTÈRE DE L'ÉNERGIE,
DES MINES ET DES RESSOURCES, d'après des cartes à grande échelle. Imprimée en 1972.

Ces cartes sont en vente au Bureau de distribution des cartes,
ministère de l'Énergie, des Mines et des Ressources, Ottawa.

Buildings	Édifices	Race track	Champ de courses
School	École	Picnic area	Terrain de pique-nique
Church	Église	Camping site	Camping
Post office	Bureau de poste	Golf course	Terrain de golf
Grain elevator	Élévateur à grain	Outdoor theatre	Cinéma en plein air
Cemetery	Cimetière	Historic site	Lieu historique
Tower	Tour	Adopted stream of drainage	Courbes de drainage
Navigation light	Feu de navigation	Seaplane port, exchange	Port d'hydravions; mouillage
Built-up area	Agglomération		
Sand or gravel pit, quarry	Sablierie ou gravière; carrière		
Roadside, built, dam, ferry	Carrai, avec digue		
Canal, with lock	Canal; avec écluse		
Irrigation canal; ditch	Canal d'irrigation; fossé		
Intermittent lake	Lac intermittent		
Marsh or swamp	Marais ou marécage		
Heavily wooded land	Terrain boisé		
Foreshore flat, sand	Étréac; sable		
Rocky, rocky reef	Rocher; récif rocheux		
Wharf or pier; breakwater	Appontement ou môle; bris-lames		
Contour	Courbes de niveau		
Depression contour	Courbes de dépression		
Cliff	Faîselle		
Forest	Forêt		

100°00' 100°00' 100°00' 100°00'



FLIN FLON
63 K/NW
EDITION 1

PRINTED
AUG 11-72

63 K/NW