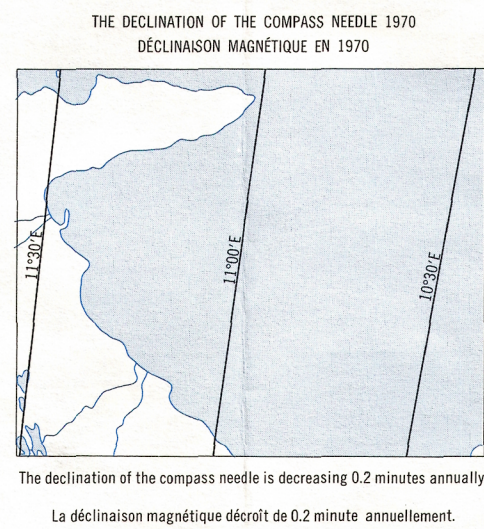
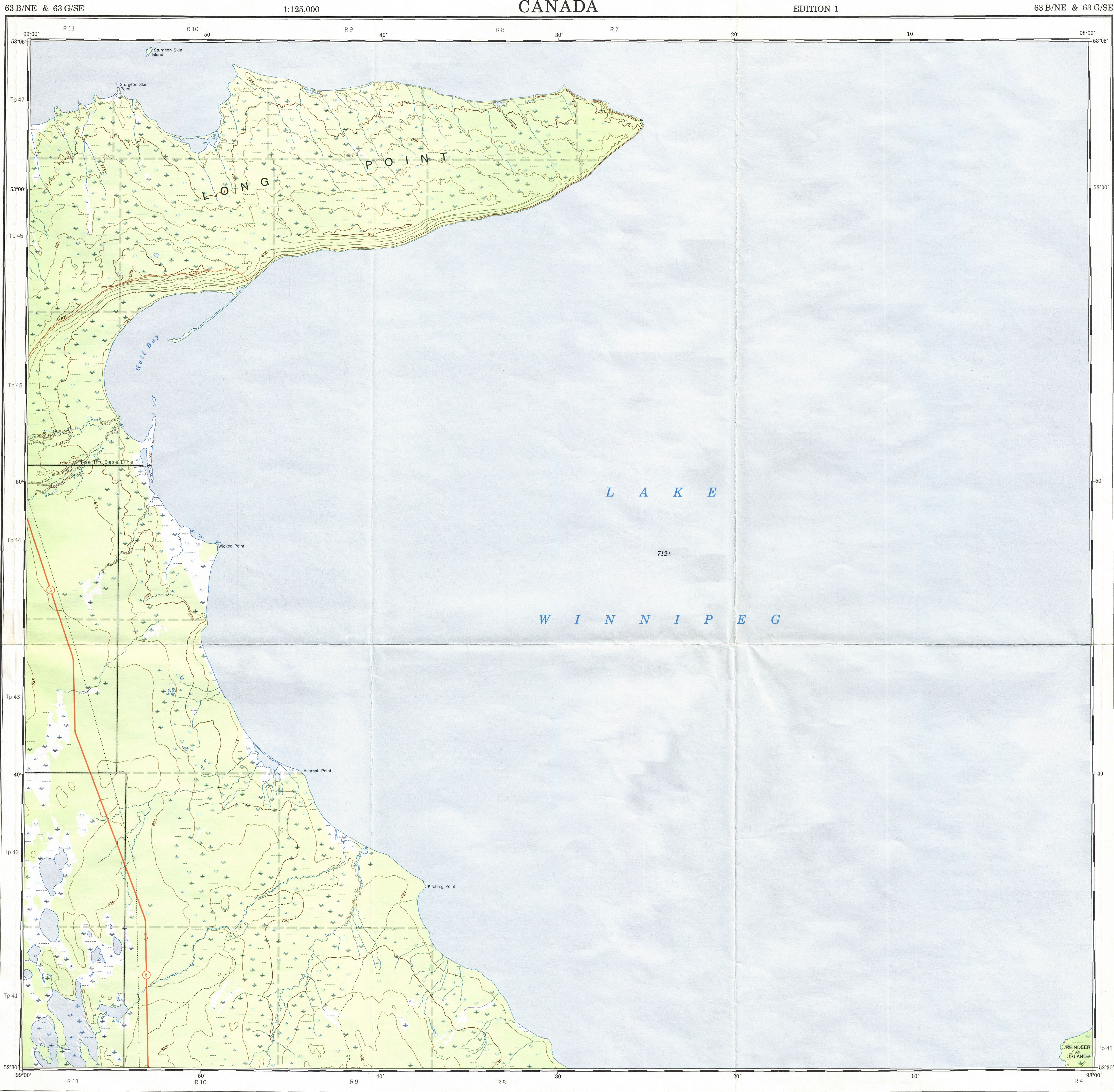
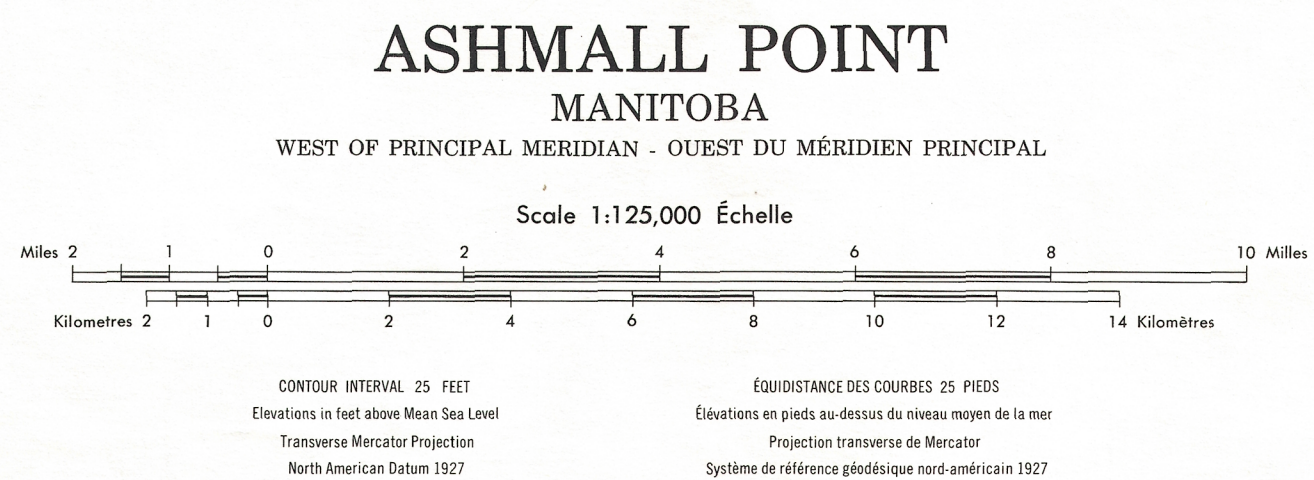


This document was produced  
by scanning the original publication.  
Ce document est le produit d'une  
numérisation par balayage  
de la publication originale.



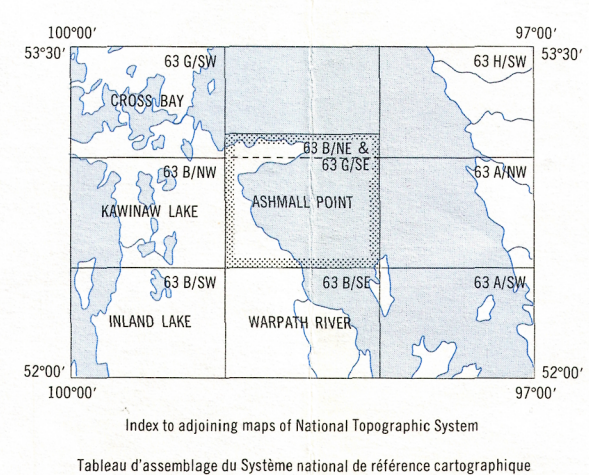
Compiled 1975 by the SURVEYS and MAPPING BRANCH, DEPARTMENT OF ENERGY, MINES AND RESOURCES, from large scale maps. Printed 1972.  
Copies may be obtained from the Map Distribution Office, Department of Energy, Mines and Resources, Ottawa.

Main highway, loose or stabilized surface	Route principale, gravier aggloméré
Secondary road, loose or stabilized surface	Route secondaire, gravier aggloméré
Local road, loose or stabilized surface	Route locale, gravier aggloméré
Wagon road, trail or portage	Chemin de terre, sentier ou portage
Multiple track railway	Chemin de fer à voie multiple
Single track railway	Chemin de fer à voie simple
Station siding stop	Gare, voie d'attelage, arrêt
Cutting, embankment	Tranchée, remblai
Bridge, tunnel	Pont, tunnel
Provincial boundary	Frontière provinciale
Township boundary, surveyed, unurveyed	Limite de canton, arpentée, non-arpentée
Park boundary	Limite de parc
Reserve boundary	Limite de réserve
Section line	Ligne de section
Power transmission line	Ligne de transport d'énergie
Telephone line	Ligne téléphonique
Elevation in feet	Élévation en pieds
Horizontal control point	Point géodésique
Mine	Mine
Well, oil gas	Puits, pétrole ou gaz
Tank	Réservoir



Rédigé en 1975 par la DIRECTION DES LÉVÉS ET DE LA CARTOGRAPHIE, MINISTÈRE DE L'ÉNERGIE, DES MINES ET DES RESSOURCES, d'après des cartes à grande échelle. Imprimé en 1972.  
Ces cartes sont en vente au Bureau de distribution des cartes, ministère de l'Énergie, des Mines et des Ressources, Ottawa.

Buildings	Édifices	Rock track	Chemin de rochers
School	École	Rock area	Terrain de rochers
Church	Eglise	Camping site	Camping
Post office	Bureau de poste	Golf course	Terrain de golf
Grain elevator	Élévateur à grain	Outdoor theatre	Théâtre en plein air
Cemetery	Cimetière	Historic site	Lieu historique
Tower	Tour	Aspect, windfield	Aspect, champ d'éclairement
Navigation light	Feu de navigation	Seaplane port, exchange	Port d'hydravion, escale
Build-up area	Agglomération		
Sand or gravel pit, quarry	Sablierie ou gravière, carrière		
Rapids, falls, dam, ferry	Rapides, chutes, barrage, bac		
Canal, with lock	Canal, avec écluse		
Irrigation canal, ditch	Canal d'irrigation, fossé		
Intermittent lake	Lac intermittent		
Marsh or swamp	Marais ou marécage		
Hardwood forest	Forêt d'essence dure		
Foreshore flat, sand	Estuaire, sable		
Rock, rocky reef	Rocher, récif rocheux		
Wharf or pier, breakwater	Appontement ou pier, brise-lames		
Combers	Courbes de niveau		
Depression contour	Courbes de creux		
Contour	Contour		
Forest	Forêt		



ASHMALL POINT  
63 B/NE & 63 G/SE  
EDITION 1

PRINTED  
DEC 1972

63 B/NE & G/SE