
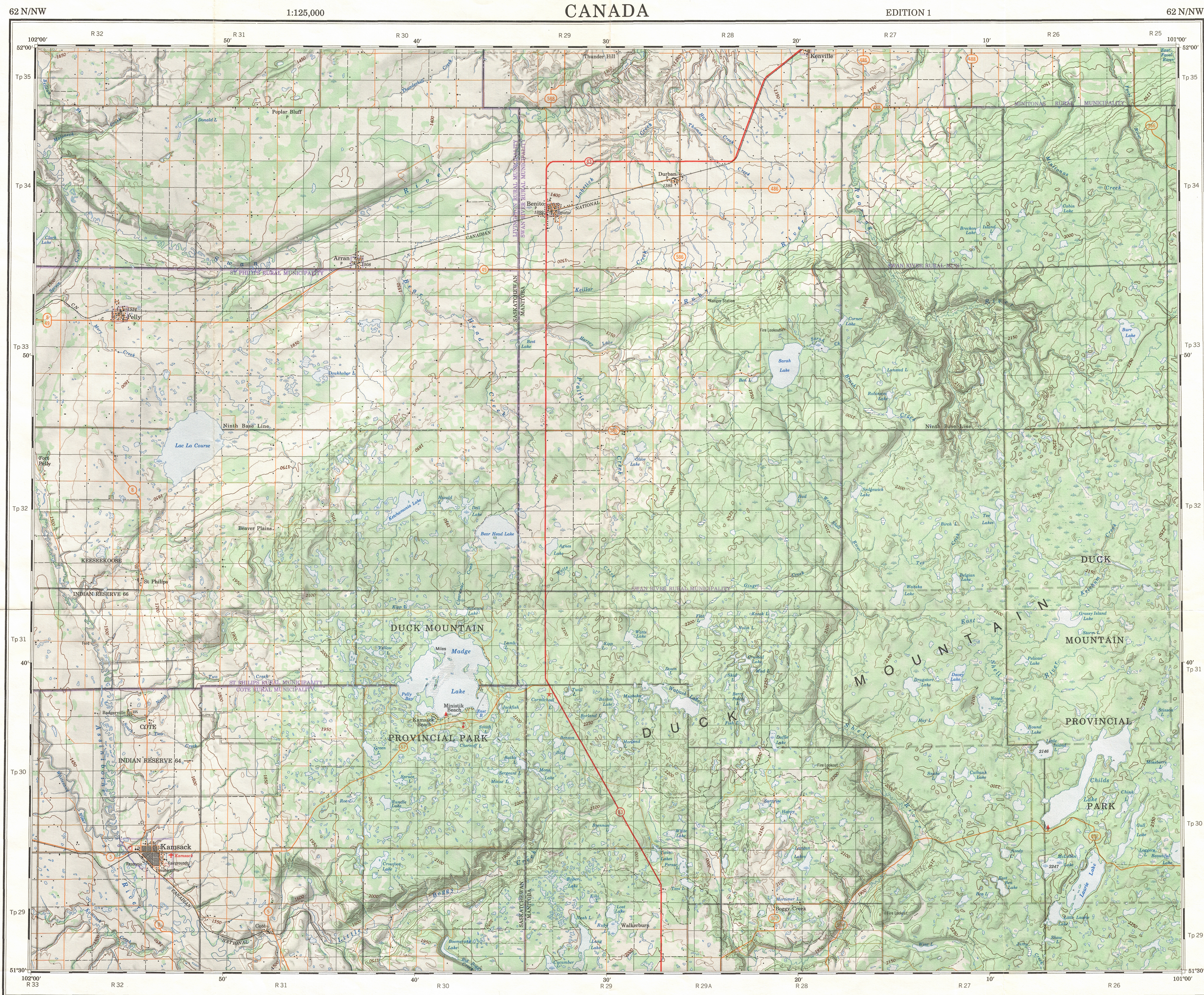


This document was produced
by scanning the original publication.


Ce document est le produit d'une
numérisation par balayage
de la publication originale.



Copies may be obtained from the Map Distribution Office,
Department of Energy, Mines and Resources, Ottawa.

Copies may be obtained from the Map Distribution Office,
Department of Energy, Mines and Resources, Ottawa.

KAMSACK
MANITOBA - SASKATCHEWAN
WEST OF PRINCIPAL MERIDIAN - OUEST DU MÉRIDIEN PRINCIPAL






















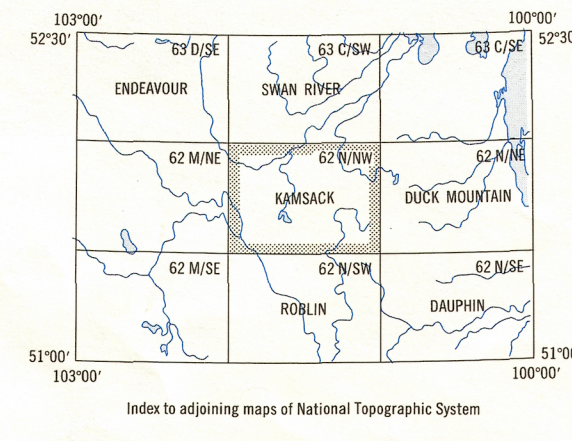
CONTOUR INTERVAL 50 FEET	ÉQUIDISTANCE DES COURBES 50 PIEDS
Elevations in feet above Mean Sea Level	Élévations en pieds au-dessus du niveau moyen de la mer
Transverse Mercator Projection	Projection transverse de Mercator
North American Datum 1927	Réseau géodésique nord-américain utilisé 1927

Rédigée en 1967, par la DIRECTION DES LEVÉS ET DE LA CARTOGRAPHIE, MINISTÈRE DE L'ÉNERGIE, DES MINES ET DES RESSOURCES, d'après des cartes à grande échelle. Imprimée en 1969.

Ces cartes sont en vente au Bureau de distribution des cartes, ministère de l'Énergie, des Mines et des Ressources, Ottawa.

Ces cartes sont en vente au Bureau de distribution des cartes
ministère de l'Énergie, des Mines et des Ressources, Ottawa.

Buildings		Bâtiments		Race track		Champ de courses
School		École		Plaza area		Terrain de piscine
Church		Église		Camping site		Camping
Post office		Bureau de poste		Golf course		Terrain de golf
Grain elevator		Élévateur à grains		Outdoor theatre		Cinéma en plein air
Cemetery		Cimetière		Historic site		Lieu historique
Tower		Tour		Airport: airfield		Aéroport: champ d'atterrissage
Navigation light		Feu de navigation		Seaplane port; anchorage		Port d'hydravions; mouillage



Index to adjoining maps of National Topographic System

KAMSACK
62 N/NW
EDITION 1

Note: sheet title change
Madge Lake

Printed Nov 21-69

 mN/Nu