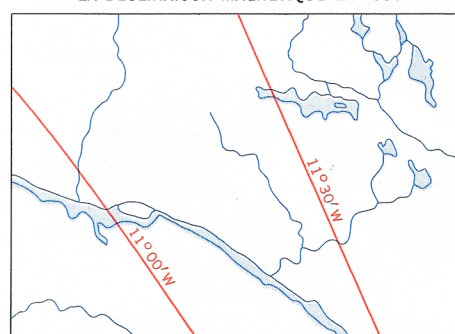


THE DECLINATION OF THE COMPASS NEEDLE 1964.
LA DÉCLINAISON MAGNÉTIQUE EN 1964.



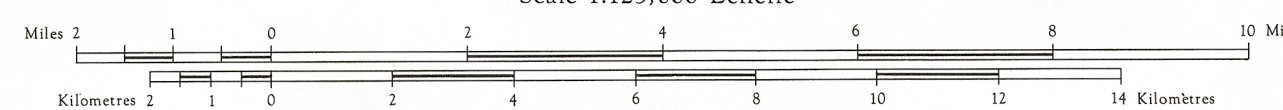
The declination of the compass needle is decreasing 1.3 minutes annually.
La déclinaison magnétique diminue de 1.3 minute annuellement.

Compiled by the SURVEYS AND MAPPING BRANCH, DEPARTMENT OF MINES
AND TECHNICAL SURVEYS, 1963, from large scale maps. Printed 1965.
Copies may be obtained from Map Distribution Office,
Department of Mines and Technical Surveys, Ottawa.

Dual Highway	Route principale, avec numéros
Main highway, with route number	Route principale, avec numéros
Secondary road	Route secondaire
Local road	Route locale
Wagon road, trail	Chemin de terre; sentier
Multiple track railway	Chemin de fer; voie multiple
Single track railway	Chemin de fer; voie unique
Station, siding, stop	Gare; voie d'évitement; arrêt
Cutting; embankment	Tranchée; remblai
Bridge, tunnel	Pont; tunnel
International boundary, with monument	Frontière internationale, avec bornes-croix
Provincial boundary	Frontière provinciale
County or district boundary	Limite de comté ou de district
Township boundary	Limite de canton
Municipal boundary	Limite de municipalité
Park boundary	Limite de parc
Reserve boundary	Limite de réserve
Power transmission line	Ligne de transport d'énergie
Telephone line	Ligne téléphonique
Elevation in feet	Élévation en pieds
Horizontal control point	Point géodésique
Mine	Mine
Well, oil or gas	Puits, pétrole ou gaz
Tank	Réservoir

DEEP RIVER QUÉBEC - ONTARIO

Scale 1:125,000 Échelle

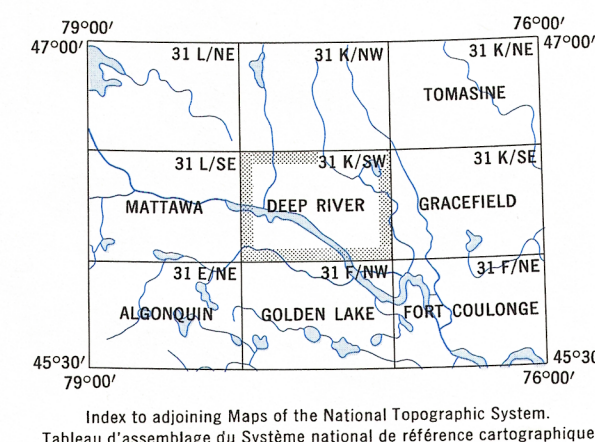


Contour interval 100 feet
Elevations in feet above Mean Sea Level
Transverse Mercator Projection
North American Datum 1927

Équidistance des courbes; 100 pieds
Élévations en pieds au-dessus du niveau moyen de la mer
Projection transverse de Mercator
Réseau géodésique nord-américain unifié 1927

Rédigé par la DIRECTION DES LEVES ET DE LA CARTOGRAPHIE, MINISTÈRE DES MINES
ET DES RELEVÉS TECHNIQUES, en 1963, d'après des cartes à grande échelle, imprimées en 1965.
Ces cartes sont en vente au Bureau de distribution des cartes,
ministère des Mines et des Relevés techniques, Ottawa.

Buildings	Édifices
School	École
Church	Église
Post office	Bureau de poste
Grain elevator	Élévateur à grains
Cemetery	Cimetière
Tower	Tour
Lighthouse	Phare
Boil-up area	Agglomération
Sand or gravel pit; quarry	Sablière ou gravière; carrière
Rapids; falls; dam	Rapides; chute; barrage
Canal, with lock	Canal, avec écluse
Irrigation canal; ditch	Canal d'irrigation; fossé
Intermittent stream	Cours d'eau intermittent
Marsh or swamp	Marais ou marécage
Inundated land	Terrain inondé
Shoreline flat; sand	Écluse; sable
Rock, rocky reef	Rochers; récif rocheux
Wharf or pier; breakwater	Appontement ou môle; brise-lames
Contours	Courbes de niveau
Depression contours	Courbes de cuvette
Chill	Falaise
Forest	Forêt



Index to adjoining Maps of the National Topographic System.
Tableau d'assemblage du Système national de référence cartographique.