

ADVANCE PRINT
ÉPREUVE PRÉLIMINAIRE

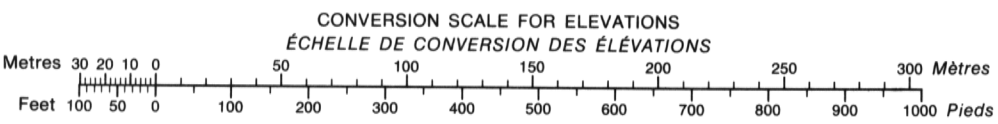
116 N

Military users,
refer to this map as:
Référence de la carte
pour usage militaire:

SERIES A701
MAP 116 N/1
ÉDITION 1 MCE ÉDITION

LEGEND - LÉGENDE

| ROADS AND RELATED FEATURES | ROUTES ET OUVRAGES CONNEXES |
|--|--|
| HARD SURFACE, ALL WEATHER | SURFACE DURE, TOUTES SAISONS |
| LOOSE SURFACE | GRAVIER |
| CART TRACK, WINTER ROAD, UNDER CONSTRUCTION | CHEMIN DE TERRE, D'HIVER, EN CONSTRUCTION |
| TRAIL, CUTLINE, PORTAGE | SENTIER, PERÇÉE, PORTAGE |
| BUILT UP AREA | AGGLOMERATION |
| RAILWAY, SIDING, STATION, STOP | CHEMIN DE FER, VOIE D'ÉVITEMENT, GARE, ARRÊT |
| BRIDGE | PONT |
| SEAPLANE BASE, ANCHORAGE | HYDROAÉROPORT, MOUILLAGE |
| LANDMARK FEATURES | POINTS DE REPÈRE |
| HOUSE, BARN | MAISON, GRANGE |
| CHURCH, SCHOOL | ÉGLISE, ÉCOLE |
| POST OFFICE | BUREAU DE POSTE |
| HISTORICAL SITE | LIEU HISTORIQUE |
| TOWERS: FIRE, RADIO | TOURS: FEU, RADIO |
| WELL: OIL, GAS | PUITS: PÉTROLE, GAZ |
| TANK: OIL, GASOLINE, WATER | RÉSERVOIR: PÉTROLE, ESSENCE, EAU |
| TELEPHONE LINE | LIGNE TÉLÉPHONIQUE |
| POWER TRANSMISSION LINE | LIGNE DE TRANSPORT D'ÉNERGIE |
| MINE | MINE |
| CUTTING, EMBANKMENT | TRANCHÉE, REMBLAI |
| GRAVEL PIT | FOSSE DE GRAVIER |
| BOUNDARIES AND CONTROL | FRONTIÈRES ET POINTS DE RÉFÉRENCES |
| INTERNATIONAL, PROVINCIAL BOUNDARY MONUMENT | INTERNATIONALE, PROVINCE, BORNE FRONTIÈRE |
| COUNTY, DISTRICT | COMTE, DISTRICT |
| TOWNSHIP, PARISH, UNSURVEYED | TOWNSHIP, PAROISSE, NON ARPENTÉ |
| SECTION LINE | LIGNE DE SECTION |
| MUNICIPALITY | MUNICIPALITÉ |
| INDIAN RESERVE, PARK, ETC. | RÉSERVE INDIENNE, PARC, ETC. |
| HORIZONTAL CONTROL POINT | REPÈRE PLANIMÉTRIQUE |
| BENCH MARK | REPÈRE DE NIVELLEMENT |
| SPOT ELEVATION, ELEVATION APPROXIMATE | POINT COTÉ, ELEVATION APPROXIMATIVE |
| DRAINAGE AND RELATED FEATURES | DRAINAGE ET OUVRAGES CONNEXES |
| STREAM, SHORELINE: INDEFINITE | COURS D'EAU, RIVE: IMPRÉCISE |
| DIRECTION OF FLOW | DIRECTION DU COURANT |
| LAKE: INTERMITTENT | LAC, INTERMITTENT |
| INUNDATED, FLOODED LAND | TERRAIN INONDÉ |
| MARSH OR SWAMP (WOODED) | MARAIS OU MARECAGE (BOISÉ) |
| DRY RIVER BED WITH CHANNELS | LIT DE COURS D'EAU TARI AVEC CHENAUX |
| SAND, ABOVE, IN WATER | SABLE, AU DESSUS, DANS L'EAU |
| STRING BOG | MARECAGES EN ENFILE |
| TUNDRA, PONDS, POLYGONS | TOUNDRA: ÉTANGS, SOLS POLYGAUX |
| RAPIDS | RAPIDES |
| FORESHORE FLATS | ESTRANS |
| ROCK | ROCHE |
| DAM | BARRAGE |
| WHARF | QUAI |
| DITCH | FOSSE |
| RELIEF FEATURES | RELIEF |
| CONTOURS | COURBE DE NIVEAU |
| APPROXIMATE CONTOURS | COURBE DE NIVEAU APPROXIMATIF |
| DEPRESSION | COURBE DE CUVETTE |
| ESKER | ESKER |
| PINGO | PINGO |
| SAND, SAND DUNES | SABLE, DUNES |
| PALSA BOG | PALSE |
| WOODED AREA | RÉGION BOISÉE |

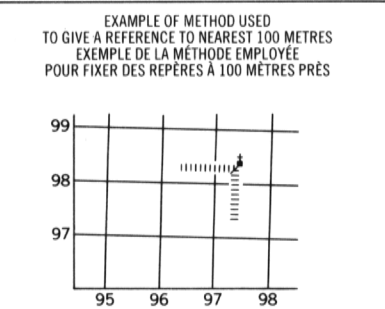


The 1973 MAGNETIC BEARING is 33°03' (588 mils)
EAST OF GRID NORTH.
Le REPERE MAGNÉTIQUE en 1973 est à 33°03' (588 mils)
EST DU NORD DU QUADRILLAGE.

GRID NORTH is 0°41' (12 mils) EAST OF TRUE NORTH
for centre of map.
NORD DU QUADRILLAGE est 0°41' (12 mils) à l'est du
NORD GÉOGRAPHIQUE au centre de la carte.

| | | |
|----------|----------|----------|
| 116 N 7 | 116 N 8 | 116 O 5 |
| 116 N 2 | 116 N 1 | 116 O 4 |
| 116 K 15 | 116 K 16 | 116 J 13 |

| GRID ZONE DESIGNATION DESIGNATION DE LA ZONE DU QUADRILLAGE | 100,000 M. SQUARE IDENTIFICATION IDENTIFICATION DU CARRÉ DE 100,000 M. |
|--|--|
| 7W | EE |



REFERENCE POINT
POINT DE REPÈRE

CHURCH — ÉGLISE (see above)

EASTING: Read number on grid line
immediately to left of point.
LONGITUDE: EST. Note le chiffre de la ligne
du quadrillage immédiatement à gauche
du repère.
Estimate tenths of a square from
this line eastward to point.
Estimer le nombre de dixièmes du carré
entre cette ligne et le repère en direction est.

NORTHING: Read number on grid line
immediately below point.
LATITUDE NORD: Note le chiffre de la ligne
du quadrillage immédiatement en-dessous
du repère.
Estimate tenths of a square from
this line northward to point.
Estimer le nombre de dixièmes du carré
entre cette ligne et le repère en direction nord.

GRID REFERENCE SAMPLE
EXEMPLE DU QUADRILLAGE 975984

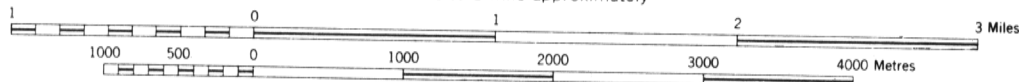
Nearest similar grid reference 100,000 metres (about 63 miles)
La plus proche référence similaire est à 100,000 mètres (environ 63 milles)

ONE THOUSAND METRE
UNIVERSAL TRANSVERSE MERCATOR GRID
ZONE 7
QUADRILLAGE DE MILLE MÈTRES
UNIVERSAL TRANSVERSE DE MERCATOR

USEFUL LAKE
YUKON TERRITORY

SCALE 1 : 50,000

1.25 inches to 1 mile approximately



ÉTABLIE PAR LA DIRECTION DES LEVÉS ET DE LA
CARTOGRAPHIE, MINISTÈRE DE L'ÉNERGIE, DES
MINES ET DES RESSOURCES EN 1971, D'APRÈS DES
PHOTOGRAPHIES PRISES EN 1951

ÉQUIDISTANCE DES COURBES 100 PIEDS

116 N

ÉDITION 1

PRODUCED BY SURVEYS AND MAPPING BRANCH,
DEPARTMENT OF ENERGY, MINES AND RESOURCES,
OTTAWA, 1971, FROM PHOTOGRAPHS TAKEN IN 1951

CONTOUR INTERVAL 100 FEET

PROVISIONAL PRINT
IMPRESSION PROVISOIRE