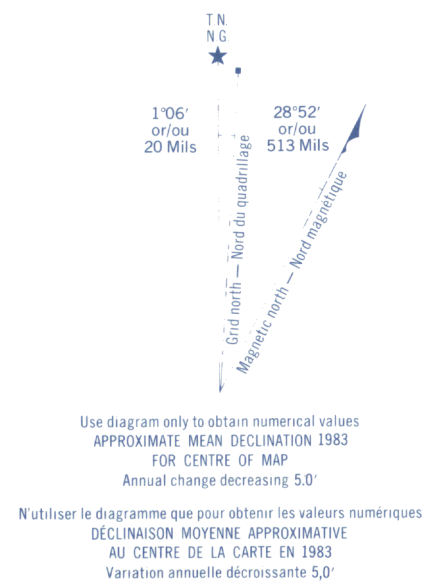
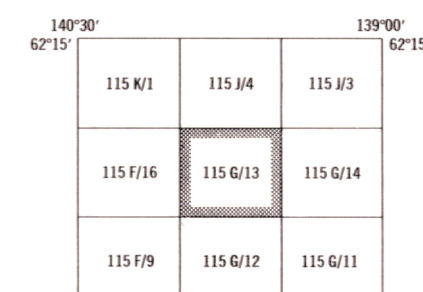
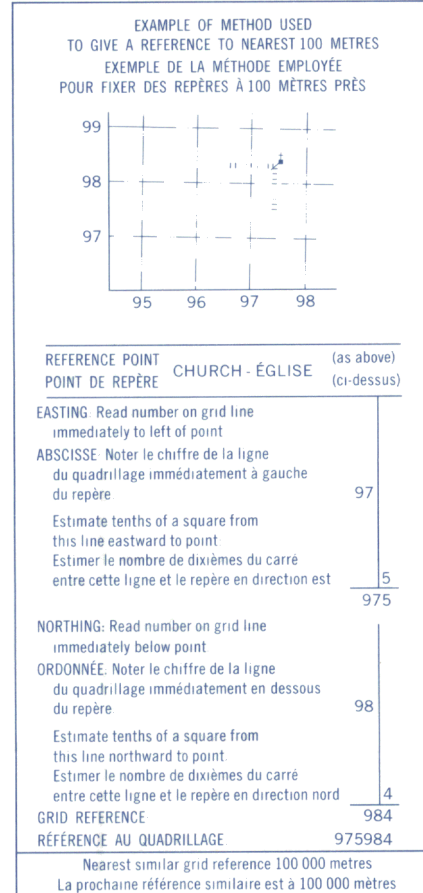
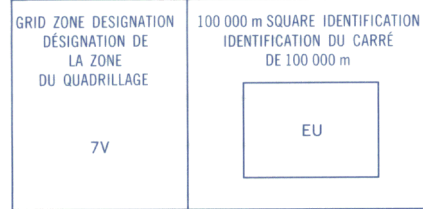


Military users, refer to this map as: **SERIES A 722 SÉRIE 115 G/13**
Référence de cette carte pour usage militaire: **MAP 115 G/13 CARTE ÉDITION 3 MCE ÉDITION**



ONE THOUSAND METRE
UNIVERSAL TRANSVERSE MERCATOR GRID
ZONE 7
QUADRILLAGE DE MILLE MÈTRES
TRANSVERSE UNIVERSEL DE MERCATOR



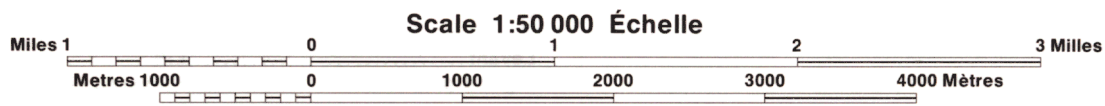
Produced by the SURVEYS AND MAPPING BRANCH, DEPARTMENT OF ENERGY, MINES AND RESOURCES. Updated from aerial photographs taken in 1979. Culture check 1981. Published in 1983.

Copies may be obtained from the Canada Map Office, Department of Energy, Mines and Resources, Ottawa, or your nearest map dealer.

© 1983, Her Majesty the Queen in Right of Canada. Department of Energy, Mines and Resources.

Roads: loose or stabilized surface, all weather... gravier, aggloméré, toute saison... loose surface, dry weather... de gravier, temps sec... unclassified road or street... route non classée ou rue... cart track... de terre... trail, cut line or portage... sentier, percée ou portage...
FOR COMPLETE REFERENCE SEE REVERSE SIDE
POUR UNE LISTE COMPLÈTE DES SIGNES, VOIR AU VERSO

TOM MURRAY CREEK
YUKON TERRITORY TERRITOIRE DU YUKON



Information concerning bench marks and horizontal survey monuments can be obtained from Geodetic Survey, Survey and Mapping Branch, Ottawa.

CONVERSION SCALE FOR ELEVATIONS
Metres 30 20 10 0 100 200 300 400 500 600 700 800 900 1000
Feet 100 50 0 100 200 300 400 500 600 700 800 900 1000

CONTOUR INTERVAL 100 FEET
Elevations in Feet above Mean Sea Level
North American Datum 1927
Transverse Mercator Projection

Pour tout renseignement concernant les repères et bornes altimétriques, s'adresser aux levés géodésiques, Direction des levés et de la cartographie, Ottawa.

ÉCHELLE DE CONVERSION DES ALTITUDES
Mètres 150 200 250 300 350 400 450 500 550 600 650 700 750 800 850 900 950 1000
Pieds 500 600 700 800 900 1000 1100 1200 1300 1400 1500 1600 1700 1800 1900 2000

ÉQUIDISTANCE DES COURSES 100 PIEDS
Altitudes en pieds
Système de référence géodésique nord-américain, 1927
Projection transverse de Mercator

Établi par la DIRECTION DES LEVÉS ET DE LA CARTOGRAPHIE, MINISTÈRE DE L'ÉNERGIE, DES MINES ET DES RESSOURCES. Mise à jour à l'aide de photographies aériennes prises en 1979. Vérification des ouvrages en 1981. Publiée en 1983.

Ces cartes sont en vente au Bureau des Cartes du Canada, ministère de l'Énergie, des Mines et des Ressources, Ottawa, ou chez le vendeur le plus près.

© 1983, Sa Majesté La Reine du Chef du Canada. Ministère de l'Énergie, des Mines et des Ressources.

TOM MURRAY CREEK
115 G/13

EDITION 3 ÉDITION



Energy, Mines and
Resources Canada

Énergie, Mines et
Ressources Canada