



Produced by the SURVEYS AND MAPPING BRANCH,
DEPARTMENT OF ENERGY, MINES AND RESOURCES.
Updated from aerial photographs taken in 1978. Published in
1983.
Copies may be obtained from the Canada Map Office,
Department of Energy, Mines and Resources, Ottawa,
or your nearest map dealer.
© 1983. Her Majesty the Queen in Right of Canada.
Department of Energy, Mines and Resources.

Roads:
loose or stabilized surface, all weather
loose surface, dry weather
unclassified road or street
cart track
trail, cut line or portage

Routes:
gravier, aggloméré, toute saison
de gravier, temps sec
route non classée ou rue
de terre
sentier, percée ou portage

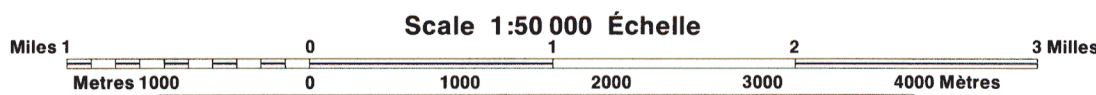
2 lanes or more
2 voies ou plus
moins de 2 voies

FOR COMPLETE REFERENCE SEE REVERSE SIDE

POUR UNE LISTE COMPLÈTE DES SIGNES, VOIR AU VERSO

STEELE CREEK

YUKON TERRITORY TERRITOIRE DU YUKON



Information concerning bench marks and horizontal survey
monuments can be obtained from Geodetic Survey, Surveys
and Mapping Branch, Ottawa.

CONVERSION SCALE FOR ELEVATIONS

Metres 30 20 10 0 100 200 300 400 500 600 700 800 900 1000

Feet 100 50 0 100 200 300 400 500 600 700 800 900 1000

CONTOUR INTERVAL 100 FEET

Elevations in Feet above Mean Sea Level

North American Datum 1927

Transverse Mercator Projection

Pour tout renseignement concernant les repères et bornes
altimétriques, s'adresser aux levés géodésiques, Direction
des levés et de la cartographie, Ottawa.

ÉCHELLE DE CONVERSION DES ALTITUDES

Mètres 300 200 100 0 100 200 300

Pieds 1000 800 600 400 200 0 200 400 600 800 1000

Altitudes en pieds

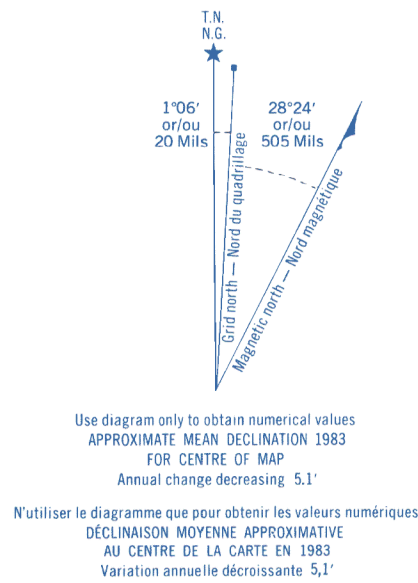
Système de référence géodésique nord-américain 1927

Projection transverse de Mercator

Établie par la DIRECTION DES LEVÉS ET DE LA CARTOGRAPHIE,
MINISTÈRE DE L'ÉNERGIE, DES MINES ET DES RESSOURCES.
Mise à jour à l'aide de photographies aériennes prises en 1979. Publiée
en 1983.
Ces cartes sont en vente au Bureau des Cartes du Canada,
ministère de l'Énergie, des Mines et des Ressources, Ottawa,
ou chez le vendeur le plus près.
© 1983. Sa Majesté La Reine du Chef du Canada.
Ministère de l'Énergie, des Mines et des Ressources.

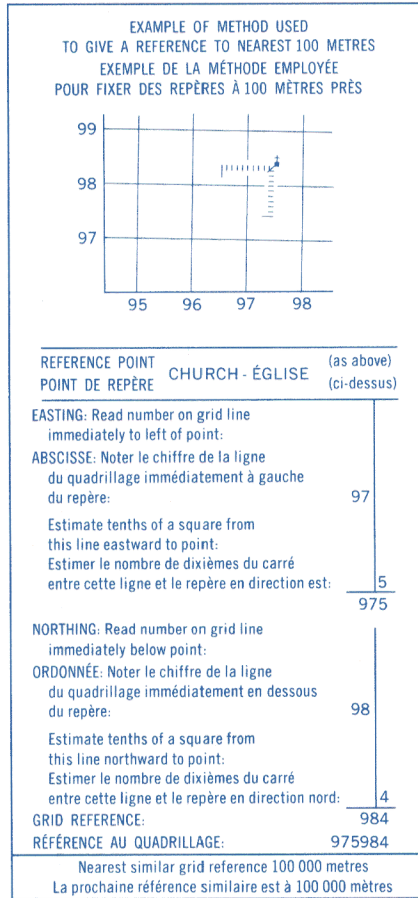
Military users,
refer to this map as:
Référence de cette carte
pour usage militaire:

SERIES A 722 SÉRIE
MAP 115 G/5 CARTE
EDITION 2 MCE ÉDITION



ONE THOUSAND METRE
UNIVERSAL TRANSVERSE MERCATOR GRID
ZONE 7
QUADRILLAGE DE MILLE MÈTRES
TRANSVERSE UNIVERSEL DE MERCATOR

| GRID ZONE DESIGNATION DESIGNATION DE LA ZONE DU QUADRILLAGE: | 100 000 m SQUARE IDENTIFICATION IDENTIFICATION DU CARRÉ DE 100 000 m | | | | |
|---|---|----|----|----|--|
| 7V | <table><tr><td>EU</td><td>68</td></tr><tr><td>ET</td><td></td></tr></table> | EU | 68 | ET | |
| EU | 68 | | | | |
| ET | | | | | |



| | | | |
|---------|---------|----------|----------|
| 140°30' | | 139°00' | |
| 61°45' | 115 F/9 | 115 G/12 | 115 G/11 |
| | 115 F/8 | 115 G/5 | 115 G/6 |
| | 115 F/1 | 115 G/4 | 115 G/3 |
| 61°00' | | | 61°00' |
| 140°30' | | 139°00' | |

Index to adjoining Maps of the National Topographic System