



PRODUCED BY THE SURVEYS AND MAPPING BRANCH,  
DEPARTMENT OF ENERGY, MINES AND RESOURCES, FROM  
AERIAL PHOTOGRAPHS TAKEN IN 1977. PUBLISHED IN 1987.

© 1987 HER MAJESTY THE QUEEN IN RIGHT OF CANADA,  
DEPARTMENT OF ENERGY, MINES AND RESOURCES.

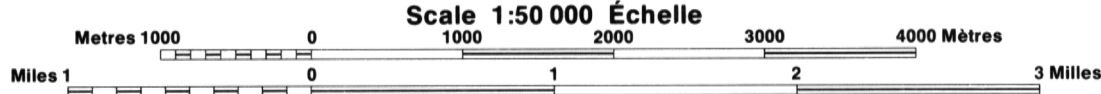
THIS MAP WAS COMPAIRED WITH SATELLITE IMAGERY OBTAINED  
IN 1985 AND FOUND TO BE UP-TO-DATE IN ALL MAJOR  
FEATURES

ELEVATIONS IN METRES ABOVE MEAN SEA LEVEL  
CONTOUR INTERVAL..... 40 METRES

NORTH AMERICAN DATUM 1927  
TRANSVERSE MERCATOR PROJECTION

INFORMATION CONCERNING BENCH MARKS AND HORI-  
ZONTAL SURVEY MONUMENTS CAN BE OBTAINED FROM  
GEODETIC SURVEY, SURVEYS AND MAPPING BRANCH,  
OTTAWA.

SLIMS RIVER  
YUKON TERRITORY TERRITOIRE DU YUKON



ALTITUDES EN MÉTRES  
ÉQUIDISTANCE DES COURBES... 40 MÈTRES

SYSTÈME DE RÉFÉRENCE GÉOÉSRIQUE NORD-AMÉRICAIN 1927  
PROJECTION TRANSVERSE DE MERCAITOR

POUR TOUT RENSEIGNEMENT CONCERNANT LES REPERES  
ET BORNES ALTIMÉTRIQUES, S'ADRESSER AUX LÈVES  
GÉODÉSIQUES, DIRECTION DES LÈVES ET DE LA CARTO-  
GRAPHIE, OTTAWA.

ÉTABLI PAR LA DIRECTION DES LÈVES ET DE LA CARTOGRAPHIE,  
MINISTÈRE DE L'ÉNERGIE, DES MINES ET DES RESSOURCES,  
À L'AIDE DE PHOTOGRAPHIES AÉRIENNES PRISES EN 1977.  
PUBLIÉE EN 1987.

© 1987 SA MAJESTÉ LA REINE DU CHEF DU CANADA,  
MINISTÈRE DE L'ÉNERGIE, DES MINES ET DES RESSOURCES

Ce MAPA A ÉTÉ COMPARÉ AVEC L'IMAGÉRIE PAR SATELLITE  
EN 1985. NOUS AVONS CONSTATÉ QUE TOUTES SES CARACTÉ-  
RISTIQUES PRINCIPALES ÉTAIENT À JOUR.

Military users,  
refer to this map as:  
Référence de cette carte  
pour usage militaire.

SERIES A 701 SÉRIE  
MAP 115 B/15 CARTE  
EDITION 2 MCE ÉDITION

SLIMS RIVER  
115 B/15  
EDITION 2 ÉDITION

### LEGEND - LÉGENDE

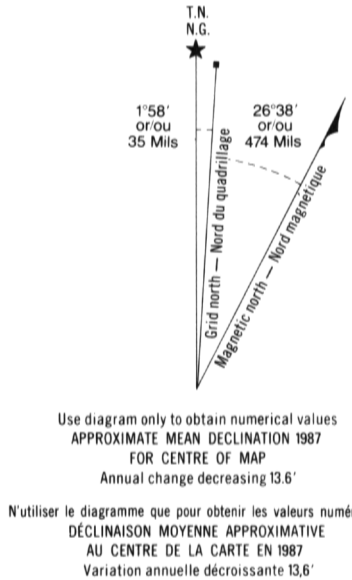
ROAD, HARD SURFACE		ROUTE, REVÊTEMENT DUR
ROAD, LOOSE SURFACE		ROUTE, SURFACE DE GRAVIER
CART TRACK, WINTER ROAD		CHEMIN DE TERRE, ROUTE D'HIVER
TRAIL, CUT LINE, PORTAGE		SENTIER, PERCÉE OU PORTAGE
BUILT-UP AREA		AGGLOMERATION
RAILWAY: SIDING, STATION, STOP		CHEMIN DE FER: VOIE D'ÉVÈTEMENT; STATION; ARRÊT
BRIDGE		PONT
SEAPLANE BASE; SEAPLANE ANCHORAGE		BASE D'HYDRAVIONS; ANCRAGE D'HYDRAVIONS
HOUSE; BARN		MAISON; GRANGE
CHURCH; SCHOOL; POST OFFICE		ÉGLISE; ÉCOLE; BUREAU DE POSTE
TOWER; LANDMARK OBJECT		TOUR; POINT DE REPÈRE
WELL; OIL, GAS, TANK; WATER		PUITS; PÉTROLE, GAZ; RÉSERVOIR; EAU
POWER TRANSMISSION LINE		LIGNE DE TRANSPORT D'ÉNERGIE
MINE; GRAVEL PIT		MINE; GRAVIERE
CUTTING; EMBANKMENT		DEBLAI; REMBLAI
INTERNATIONAL, PROVINCIAL BOUNDARY WITH MONUMENT AND NUMBER		FRONTIÈRE INTERNATIONALE, LIMITE PROVINCIALE AVEC BORNES ET NUMÉRO
PROVINCIAL BOUNDARY, UNSURVEYED		LIMITE PROVINCIALE, NON ARPENTÉE
COUNTY, DISTRICT BOUNDARY		LIMITE DE COMTÉ, DE DISTRICT
TOWNSHIP, PARISH BOUNDARY		LIMITE DE TOWNSHIP, DE CANTON, DE PAROISSE
MUNICIPALITY BOUNDARY		LIMITE DE MUNICIPALITÉ
RESERVE, SANCTUARY, PARK, ETC. BOUNDARY		LIMITE DE RÉSERVES, SANCTUAIRES, PARCS, ETC.
OUTLINED LANDMARK AREA, BOUNDARY APPROXIMATE		LIMITE DE SURFACE REPERE, LIMITE APPROXIMATIVE
D.L.S. TOWNSHIP CORNER, SURVEYED; UNSURVEYED		COIN DE TOWNSHIP (A.T.C.); ARPENTÉ; NON ARPENTÉ
D.L.S. SECTION CORNERS		COINS DE SECTION (A.T.C.)
HORIZONTAL CONTROL POINT		POINT DE CONTRÔLE PLANIMÉTRIQUE
BENCH MARK WITH ELEVATION		REPERE DE NIVELLEMENT AVEC COTE
SPOT ELEVATION, PRECISE		POINT COTÉ, PRÉCIS
STREAM OR SHORELINE, INDEFINITE		COURS D'EAU OU RIVE, IMPRÉCIS
LAKE; INTERMITTENT LAKE; SHALLOW LAKE		LAC; LAC INTERMITTENT; LAC PEU PROFOND
FLOODED LAND		TERRAIN INONDÉ
MARSH; SWAMP (WOODED); STRING BOG; FLOODING A FLAMMENT		MARAIS; BOISÉ MARÉCAGEUX; FONDRÈRE À FLAMMENT
DRY RIVER BED WITH CHANNELS		LIT DE RIVIÈRE ASSÉCHÉ AVEC CHENAUX
RAPIDS; FALLS; RAPIDS		RAPIDES; CHUTES; RAPIDES
FORESHORE FLATS, SAND IN WATER, ROCKS		ESTRANS, SABLE SOUS L'EAU, ROCHES
TUNDRA, LAKES IN TUNDRA; POLYGONS		TOUNDRA, LACS EN TOUNDRA; POLYÈDRES DE TOUNDRA
PALSA BOG		FONDRÈRE DE PALSE
DAM; WHARF		BARRAGE; QUAI
ICEFIELD (GLACIER); MORAINES		CHAMP DE GLACE (GLACIER); MORAINES
DEBRIS COVERED ICE		GLACE AVEC DEBRIS
PINGO		PINGO
DITCH		POSSÉ
CONTOURS		COURBES DE NIVEAU
APPROXIMATE CONTOURS		COURBES DE NIVEAU APPROXIMATIVES
DEPRESSION CONTOUR		COURBE DE CUVETTE
CLIFF		FALAISE
SPOT ELEVATION, APPROXIMATE; LAND, WATER		POINT COTÉ, APPROXIMATIF; SUR TERRE; SUR L'EAU
ESKER		ESKER
SAND, SAND DUNES, RAISED BEACHES		SABLE, DUNES DE SABLE; PLAGES SURELEVÉES
HISTORIC SITE		LIEU HISTORIQUE
WOODED AREA, FOREST; CLEARED AREA		SURFACE BOISÉE; FORÊT; ESPACE DÉNUDÉ, CLAIRIÈRE

### GLOSSARY - GLOSSAIRE

ABANDONED PIPELINE PIPELINE ABANDONNÉE

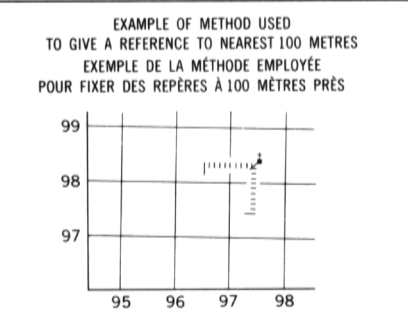
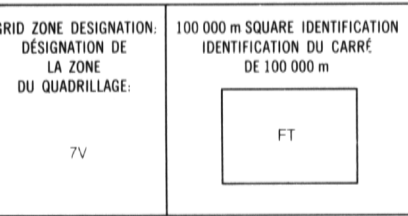
Coordinate Conversion NAD 27 to NAD 83 (NCS 84)  
Mean values for this map  
Geographic: latitude - subtract 1.0"  
Longitude - add 8.7"  
Grid: Northing - add 170m  
Easting - subtract 134m  
Conversion des coordonnées NAD 27 à NAD 83 (NCS 84)  
Valeurs moyennes pour cette carte  
Coordonnées géographiques: Latitude - soustraire 1.0"  
Longitude - add 8.7"  
Quadrillage: Nording (N) - add 170m  
Easting (E) - soustraire 134m

CONVERSION SCALE FOR ELEVATIONS  
ÉCHELLE DE CONVERSION DES ALTITUDES  
Feet 0 100 200 300 400 500 600 700 800 900 1000  
Metres 0 30 60 90 120 150 180 210 240 270 300



Use diagram only to obtain numerical values  
APPROXIMATE MEAN DECLINATION 1987  
FOR CENTRE OF MAP  
Annual change decreasing 13.6"  
N'utiliser le diagramme que pour obtenir les valeurs numériques  
DECLINAISON MOYENNE APPROXIMATIVE  
AU CENTRE DE LA CARTE EN 1987  
Variation annuelle décroissante 13.6"

ONE THOUSAND METRE  
UNIVERSAL TRANSVERSE MERCATOR GRID  
ZONE 7  
QUADRILLAGE UNIVERSEL TRANSVERSE DE MERCAITOR  
DE MILLE MÈTRES



REFERENCE POINT  
POINT DE REPÈRE CHURCH - ÉGLISE  
EASTING: Read number on grid line  
immediately to left of point.  
ABSCISSE: Notez le chiffre de la ligne  
du quadrillage immédiatement à gauche  
du repère.  
Estimate tenths of a square from  
this line eastward to point.  
Estime le nombre de dixièmes du carré  
entre cette ligne et le repère en direction est:  
GRID REFERENCE 975984  
NORTHING: Read number on grid line  
immediately below point.  
ORDONNÉE: Notez le chiffre de la ligne  
du quadrillage immédiatement en dessous  
du repère.  
Estimate tenths of a square from  
this line northward to point.  
Estime le nombre de dixièmes du carré  
entre cette ligne et le repère en direction nord  
GRID REFERENCE 975984  
Nouveau similar grid reference 100 000 metres  
La référence similaire à plus près est à 100 000 mètres

SLIMS RIVER  
115 B/15  
EDITION 2 ÉDITION