

Produced by the SURVEYS AND MAPPING BRANCH, DEPARTMENT OF ENERGY, MINES AND RESOURCES. Updated from aerial photographs taken in 1979. Culture check 1981. Published in 1986.

Copies may be obtained from the Canada Map Office, Department of Energy, Mines and Resources, Ottawa, or your nearest map dealer.

© 1986. Her Majesty the Queen in Right of Canada. Department of Energy, Mines and Resources.

Information concerning bench marks and horizontal survey monuments can be obtained from Geodetic Survey, Surveys and Mapping Branch, Ottawa.

CONVERSION SCALE FOR ELEVATIONS
Metres 30 20 10 0 50 100
Feet 100 50 0 100 200 300 400

Échelle de conversion des altitudes
Mètres 30 20 10 0 50 100
Pieds 100 50 0 100 200 300 400

Établi par la DIRECTION DES LEVES ET DE LA CARTOGRAPHIE, MINISTÈRE DE L'ÉNERGIE, DES MINES ET DES RESSOURCES. Mise à jour à l'aide de photographies aériennes prises en 1979. Vérification des ouvrages en 1981. Publiée en 1986.

Ces cartes sont en vente au Bureau des Cartes du Canada, ministère de l'Énergie, des Mines et des Ressources, Ottawa, ou chez le vendeur le plus près.

© 1986. Sa Majesté La Reine du Chef du Canada. Ministère de l'Énergie, des Mines et des Ressources.

SILVER CREEK
YUKON TERRITORY BRITISH COLUMBIA
TERRITOIRE DU YUKON COLOMBIE-BRITANNIQUE

Scale 1:50 000 Echelle

Miles 1 0 1 2 3
Metres 1000 0 1000 2000 3000 4000

Information concerning bench marks and horizontal survey monuments can be obtained from Geodetic Survey, Surveys and Mapping Branch, Ottawa.

CONVERSION SCALE FOR ELEVATIONS
Metres 30 20 10 0 50 100
Feet 100 50 0 100 200 300 400

Échelle de conversion des altitudes
Mètres 30 20 10 0 50 100
Pieds 100 50 0 100 200 300 400

Établi par la DIRECTION DES LEVES ET DE LA CARTOGRAPHIE, MINISTÈRE DE L'ÉNERGIE, DES MINES ET DES RESSOURCES. Mise à jour à l'aide de photographies aériennes prises en 1979. Vérification des ouvrages en 1981. Publiée en 1986.

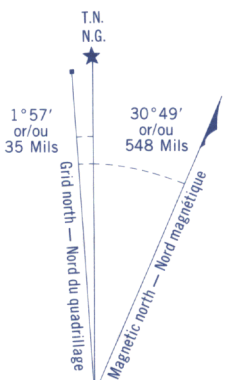
Ces cartes sont en vente au Bureau des Cartes du Canada, ministère de l'Énergie, des Mines et des Ressources, Ottawa, ou chez le vendeur le plus près.

© 1986. Sa Majesté La Reine du Chef du Canada. Ministère de l'Énergie, des Mines et des Ressources.

SILVER CREEK
115 A/3
EDITION 2 ÉDITION

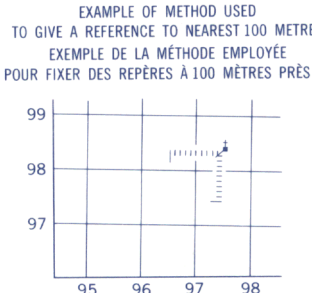
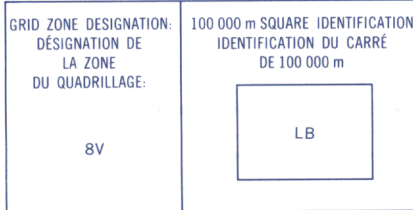
Energy, Mines and Resources Canada
Énergie, Mines et Ressources Canada

Military users, refer to this map as: Réference de cette carte pour usage militaire: SERIES MAP ÉDITION 2 A722 115 A/3 MCE SÉRIE CARTE ÉDITION



Use diagram only to obtain numerical values
APPROXIMATE MEAN DECLINATION 1985
FOR CENTRE OF MAP
Annual change decreasing 5.7
N'utiliser le diagramme que pour obtenir les valeurs numériques
DÉCLINAISON MOYENNE APPROXIMATIVE
AU CENTRE DE LA CARTE EN 1985
Variation annuelle décroissante 5.7

ONE THOUSAND METRE
UNIVERSAL TRANSVERSE MERCATOR GRID
ZONE 8
QUADRILAGE UNIVERSEL TRANSVERSE DE MERCATOR
DE MILLE MÈTRES



REFERENCE POINT
POINT DE REPÈRE CHURCH - EGLISE (ci-dessus)
EASTING: Read number on grid line immediately to left of point.
ABSCISSE: Note le chiffre de la ligne du quadrillage immédiatement à gauche du repère.
Estimate tenths of a square from this line eastward to point.
Estimer le nombre de dixièmes du carré entre cette ligne et le repère en direction est: 5/975
NORTHING: Read number on grid line immediately below point.
ORDONNÉE: Note le chiffre de la ligne du quadrillage immédiatement en dessous du repère.
Estimate tenths of a square from this line northward to point.
Estimer le nombre de dixièmes du carré entre cette ligne et le repère en direction nord: 4/984
GRID REFERENCE: 975984
REFERENCE AU QUADRILAGE: 975984
La prochaine référence similaire est à 100 000 mètres

