

Military users,  
refer to this map as:  
Référence de cette carte  
pour usage militaire.

SERIES

A 733

SERIE

MAP

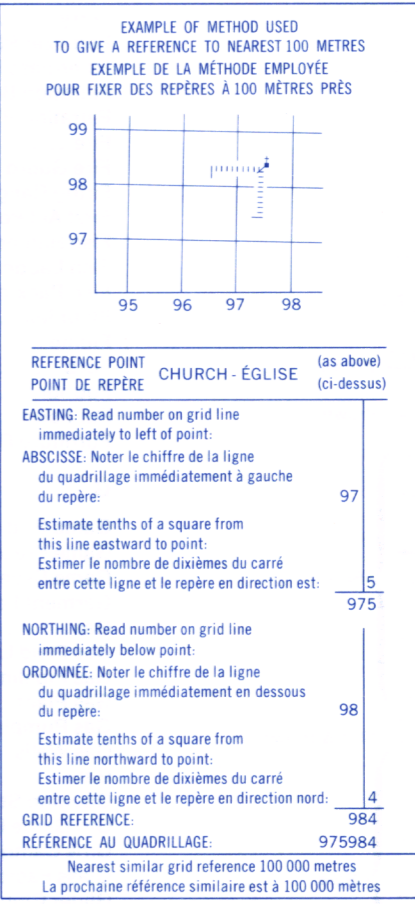
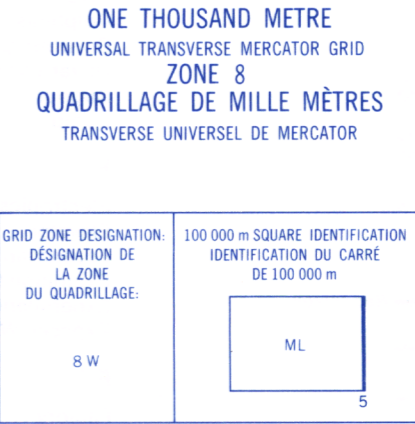
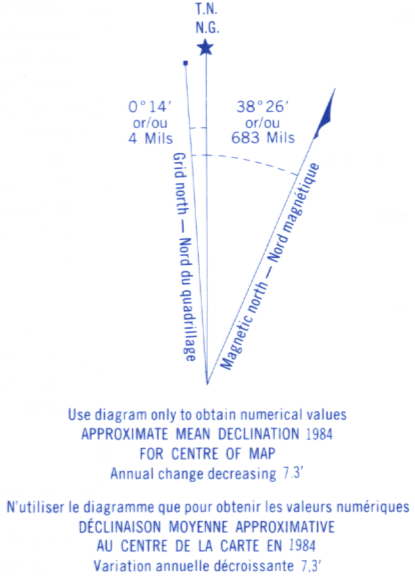
106 M/14

CARTE

EDITION


2 MCE

ÉDITION



INSPECTION OF THIS MAP USING 1984 SATELLITE IMAGERY  
REVEALED NO CHANGES IN MAJOR HYDROGRAPHIC OR CON-  
STRUCTED FEATURES.

UNE VÉRIFICATION DE CETTE CARTE AU MOYEN D'IMAGES  
SATELLITE DE 1984 NA MONTRE AUCUN CHANGEMENT EN CE QUI  
CONCERNE LES ÉLÉMENTS HYDROGRAPHIQUES OU LES  
ÉLÉMENTS RAPPORTÉS (CONSTRUCTIONS) D'IMPORTANCE.

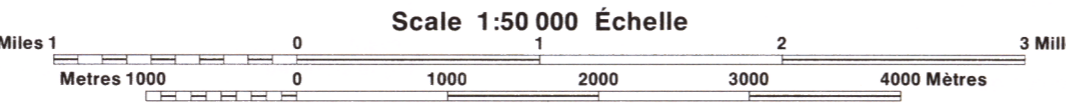


# HUSKY CHANNEL


DISTRICT OF MACKENZIE DISTRICT DE MACKENZIE  
NORTHWEST TERRITORIES TERRITOIRES DU NORD-OUEST

Roads: ———— de terre  
cart track: ..... sentier  
trail, cut line or portage: - - - - - exercice du portage

FOR COMPLETE REFERENCE SEE REVERSE SIDE  
POUR UNE LISTE COMPLETE DES SIGNES, VOIR AU VERSO




Information concerning bench marks and horizontal survey monuments can  
be obtained from Geodetic Survey, Surveys and Mapping Branch, Ottawa.



CONTOUR INTERVAL 50 FEET  
Elevations in Feet above Mean Sea Level  
North American Datum 1927  
Transverse Mercator Projection

Pour tout renseignement concernant les repères et bornes altimétriques, s'adresser  
aux levés géodésiques, Direction des levés et de la cartographie, Ottawa.



EQUIDISTANCE DES COURRES 50 PIEDS  
Altitudes en pieds  
Système de référence géodésique nord-américain 1927  
Projection transverse de Mercator

Établie par la DIRECTION DES LEVÉS ET DE LA CARTOGRAPHIE,  
MINISTÈRE DE L'ÉNERGIE, DES MINES ET DES RESSOURCES,  
à l'aide de photographies aériennes prises en 1950-54. Publiée en 1984.

On a comparé cette carte aux images prises par satellite en 1979 et 1980  
nous avons constaté que toutes ses caractéristiques principales étaient à jour.

Ces cartes sont en vente au Bureau des Cartes du Canada,  
ministère de l'Énergie, des Mines et des Ressources, Ottawa,  
ou chez le vendeur le plus près.

© 1984 Sa Majesté La Reine du Chef du Canada  
Ministère de l'Énergie, des Mines et des Ressources.