

ROUTES ET OUVRAGES CONNEXES

GRAVIER
CHEMIN DE TERRE, D'HIVER
OU CHEMIN EN CONSTRUCTION
SENTIER, PERCÉE, PORTAGE
AGGLOMÉRATION
CHEMIN DE FER, VOIE D'ÉVITEMENT, GARE, ARRÊT
PONT
HYDROAÉROPORT, MOULAGE
POINTS DE REPÈRE
MAISON, GRANGE
ÉGLISE, ÉCOLE
BUREAU DE POSTE
LIEU HISTORIQUE
TOURS: FEU, RADIO
PUTIS: PÉTROLE, GAZ
RÉServoir: PÉTROLE, ESSENCE, EAU
LIGNE TÉLÉPHONIQUE
LIEU DE TRANSPORT D'ÉNERGIE

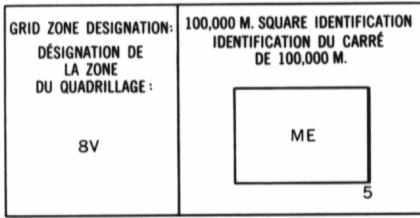
FRONTIÈRES ET POINTS DE RÉFÉR

COMTÉ, DISTRICT
CANTON, PAROISSE - ARPENÉ
 - NON ARPENÉ
CANTON, DLS - ARPENÉ NON ARPENÉ (+)
 - SECTION ANGULAIRE
MUNICIPALITÉ
RÉSERVE INDIENNE, PARC, ETC
REPÈRE PLANIMÉTRIQUE
REPÈRE DE NIVELLEMENT
POINT COTÉ & ÉLEVATION APPROXIMATIVE

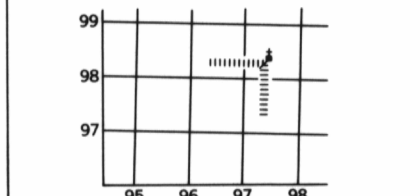
DRAINAGE ET OUVRAGES CONNEX

DIRECTION DU COURANT
 LAC, LAC INTERMITTENT
 TERRAIN NONDÉ
 MARAIS, MARECQ (BOISÉ)
 LIT DE COURS D'EAU, TARI AVEC CHEMIN
 SABLE, ALU DESSUS, DANS L'EAU
 MARECAGES EN ENFILADE
 TOUNDRA, ETANGS, SOLS POLYDONAUX
 RAPIDES, CHUTES, RAPIDES
 ESTRANS
 ROCHE
 BARRAGE
 QUI:
 FOSSE
 RELIEF
 COURBE DE NIVEAU
 COURBE DE NIVEAU APPROXIMATIF
 COURBE DE CUVETTE
 PINGO
 ENKOR
 SABLE, DUNES
 PALSE
 RÉGION BOISÉE
 REGION DEBOISÉE

GRID ZONE DESIGNATION:	100,000 M. SQUARE IDENTIFICATION
------------------------	----------------------------------



EXAMPLE OF METHOD USED
TO GIVE A REFERENCE TO NEAREST 100 METRES
EXEMPLE DE LA MÉTHODE EMPLOYÉE
POUR FIXER DES REPÈRES À 100 MÈTRES PRÈS



REFERENCE POINT CHURCH HOUSE (as above)

REFERENCE POINT	CHURCH — EGLISE	(as above) (ci-dessus)
POINT OF REFIRE		
EASTING: Read number on grid line immediately to left of point:		
LONGITUDE EST: Note la chiffre de la ligne du quadrillage immédiatement à gauche du point:		
	97	
Estimate tenths of a square from this line eastward to point:		
Estimer le nombre de dixièmes du carré entre cette ligne et le repère en direction est:		
	15	
	975	
NORTHING: Read number on grid line immediately below point:		
EASTING OF NORTH: Note la chiffre de la ligne du quadrillage immédiatement en-dessous du point:		
	98	
Estimate tenths of a square from this line northward to point:		
Estimer le nombre de dixièmes du carré entre cette ligne et le repère en direction nord:		
	94	
GRID REFERENCE SAMPLE		
ESTIMÉ DU QUADRILLAGE		
	975904	
Nearest small grid square 100,000 metres (about 63 miles) La prochaine échelle voisine est à 100,000 mètres (environ 63 milles)		

ONE THOUSAND METRE
UNIVERSAL TRANSVERSE MERCATOR GRID
ZONE 8
QUADRILLAGE DE MILLE MÈTRES
UNIVERSEL TRANSVERSE DE MERCATOR

The 1972 MAGNETIC BEARING is 32°30' (578 mils)
EAST of GRID NORTH.

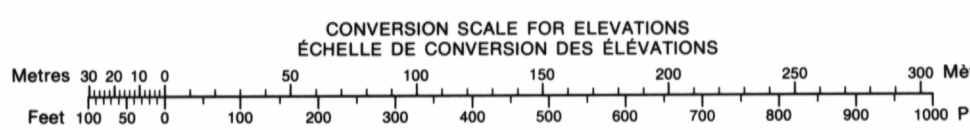
ANNUAL CHANGE DECREASING 3.9'

GRID NORTH is 0°13' (4 mils) WEST of TRUE NORTH
for centre of map.

Le REPÈRE MAGNÉTIQUE en 1972 est 32°30' (578 mls)
à l'est du NORD DU QUADRILLAGE.

VARIATION ANNUELLE DÉCROISSANTE 3.9'

NORD DU QUADRILLAGE est 0°13' (4 mls) à l'ouest
du centre de la carte.



ÉTABLIE PAR LA DIRECTION DES LEVÉS ET DE LA
CARTOGRAPHIE, MINISTÈRE DE L'ÉNERGIE, DES
MINES ET DES RESSOURCES, OTTAWA, EN 1970.

ÉQUIDISTANCE DES COURBES 100 PIEDS

© CANADA 1973, TOUS DROITS RÉSERVÉS.

