


PRODUCED BY SURVEYS AND MAPPING BRANCH,  
DEPARTMENT OF ENERGY, MINES AND RESOURCES,  
OTTAWA, 1970.

COPIES MAY BE OBTAINED FROM THE MAP DISTRIBUTION  
OFFICE, DEPARTMENT OF ENERGY, MINES AND RESOURCES, OTTAWA.

CONTOUR INTERVAL ..... 100 FEET

NORTH AMERICAN DATUM 1927  
TRANSVERSE MERCATOR PROJECTION

© CANADA COPYRIGHTS RESERVED 1973.



## TADRU LAKE

### YUKON TERRITORY

CES CARTES SONT EN VENTE AU BUREAU DE DISTRIBUTION  
DES CARTES, MINISTÈRE DE L'ÉNERGIE, DES MINES ET  
DES RESSOURCES, OTTAWA, EN 1970.

SYSTÈME DE RÉFÉRENCE GÉODÉSIQUE NORD-AMÉRICAIN 1927

PROJECTION TRANSVERSE DE MERCATOR

ÉTABLIE PAR LA DIRECTION DES LÈVÉS ET DE LA  
CARTOGRAPHIE, MINISTÈRE DE L'ÉNERGIE, DES  
MINES ET DES RESSOURCES, OTTAWA, EN 1970.

ÉQUIDISTANCE DES COURBES ..... 100 PIEDS

© CANADA 1973. TOUS DROITS RÉSERVÉS.

**ROADS AND RELATED FEATURES**

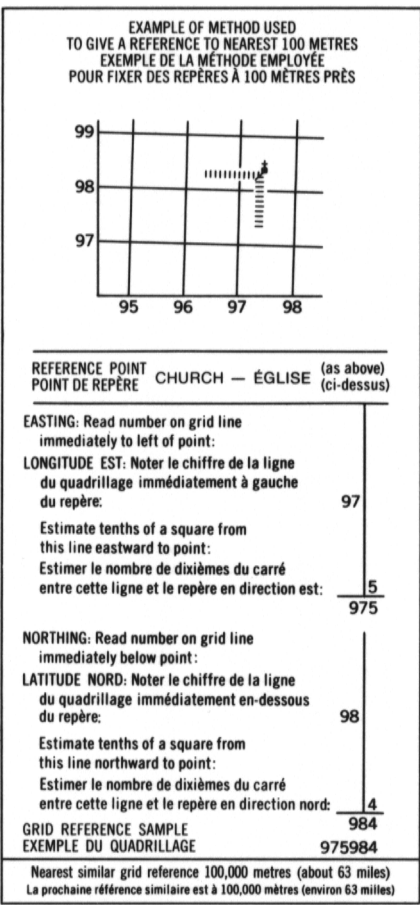
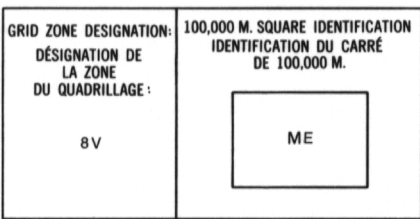
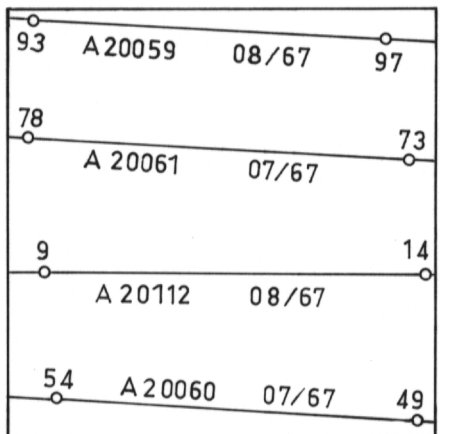
HARD SURFACE, ALL WEATHER .....  
LOOSE SURFACE .....  
CART TRACK, WINTER ROAD  
OR ROAD UNDER CONSTRUCTION .....  
TRAIL, CUT LINE, PORTAGE .....  
BUILT-UP AREA .....  
RAILWAY, SIDING, STATION, STOP .....  
BRIDGE .....  
SEAPLANE BASE, ANCHORAGE .....  
**LANDMARK FEATURES**  
HOUSE, BARN .....  
CHURCH, SCHOOL .....  
POST OFFICE .....  
HISTORICAL SITE .....  
TOWERS, FIRE, RADIO .....  
WELL, OIL, GAS .....  
TANK, OIL, GASOLINE, WATER .....  
TELEPHONE LINE .....  
POWER TRANSMISSION LINE .....  
MINE .....  
CUTTING, EMBANKMENT .....  
GRAVEL PIT .....  
**BOUNDARIES AND SURVEY CONTROL**  
INTERNATIONAL, PROVINCIAL,  
BOUNDARY MONUMENT .....  
COUNTY, DISTRICT .....  
TOWNSHIP, PARISH - SURVEYED  
- UNSURVEYED .....  
TOWNSHIP, DLS - SURVEYED UNSURVEYED  
- SECTION CORNERS .....  
MUNICIPALITY .....  
INDIAN RESERVE, PARK, ETC. ....  
HORIZONTAL SURVEY POINT .....  
BENCH MARK .....  
SPOT ELEVATION, ELEVATION APPROXIMATE .....  
**DRAINAGE AND RELATED FEATURES**  
STREAM, SHORELINE: INDEFINITE .....  
DIRECTION OF FLOW .....  
LAKE, INTERMITTENT LAKE .....  
INUNDATED LAND .....  
MARSH, SWAMP (WOODED) .....  
DRY RIVER BED WITH CHANNELS .....  
SAND: ABOVE, IN WATER .....  
STRING BOG .....  
TUNDRA: PONDS, POLYGONS .....  
RAPIDS, FALLS, RAPIDS .....  
FORESHORE FLATS .....  
ROCK .....  
DAM .....  
WHARF .....  
DITCH .....  
**RELIEF FEATURES**  
CONTOURS .....  
APPROXIMATE CONTOUR .....  
DEPRESSION .....  
ESKER .....  
PINGO .....  
SAND, SAND DUNES .....  
PALSA BOG .....  
WOODED AREA .....  
CLEARED AREA .....

## LEGEND - LÉGENDE

**ROUTES ET OUVRAGES CONNEXES**

SURFACE DURE, TOUTES SAISONS .....  
GRAVIER .....  
CHEMIN DE TERRE, D'HIVER  
OU CHEMIN EN CONSTRUCTION .....  
SENTER, PERÇÉE, PORTAGE .....  
AGGLOMÉRATION .....  
CHEMIN DE FER, VOIE D'ÉVITEMENT, GARE, ARRÊT .....  
PONT .....  
HYDROAÉROPORT, MOULAGE .....  
**POINTS DE REPÈRE**  
MAISON, GRANGE .....  
ÉGLISE, ÉCOLE .....  
BUREAU DE POSTE .....  
LIEU HISTORIQUE .....  
TOURS: FEU, RADIO .....  
PUTS: PÉTROLE, GAZ .....  
RÉSÉROIR, PÉTROLE, ESSENCE, EAU .....  
LIGNE TÉLÉPHONIQUE .....  
LIGNE DE TRANSPORT D'ÉNERGIE .....  
MINE .....  
TRANCHÉE, REMBLAI .....  
FOSSE DE GRAVIER .....  
**FRONTIÈRES ET POINTS DE RÉFÉRENCES**  
INTERNATIONALE, PROVINCIALE,  
BORNE FRONTIÈRE .....  
COMTE, DISTRICT .....  
CANTON, PAROISSE - ARPENTE  
NON ARPENTE .....  
CANTON, DLS - ARPENTE NON ARPENTE  
SECTION ANGULAIRE .....  
MUNICIPALITÉ .....  
RÉSERVE INDIENNE, PARC, ETC. ....  
RÉPÈRE PLANIMÉTRIQUE .....  
RÉPÈRE DE NIVELLEMENT .....  
POINT COTÉ, ÉLEVATION APPROXIMATIVE .....  
**DRAINAGE ET OUVRAGES CONNEXES**  
COURS D'EAU, RIVE; IMPRÉCISE .....  
DIRECTION DU COURANT .....  
LAC, LAC INTERMITTENT .....  
TERRAIN INONDÉ .....  
MARAIS, MARECAGE (BOISÉE) .....  
LIT DE COURS D'EAU TARI AVEC CHENAUX .....  
SABLE: AU DESSUS, DANS L'EAU .....  
MARECAGES EN ENFLADE .....  
TOUNORA: ÉTANGS, SOLS POLYGONAUX .....  
RAPIDES, CHUTES, RAPIDES .....  
ESTRANS .....  
ROCHE .....  
BARRAGE .....  
QUAI .....  
FOSSE .....  
**RELIEF**  
COURBE DE NIVEAU .....  
COURBE DE NIVEAU APPROXIMATIF .....  
COURBE DE CUVETTE .....  
ESKER .....  
PINGO .....  
SABLE, DUNES .....  
PALSE .....  
RÉGION BOISÉE .....  
RÉGION DÉBOISÉE .....

PHOTOGRAPHY PHOTOGRAPHIE  
COMPILED RESTITUTION



ONE THOUSAND METRE UNIVERSAL TRANSVERSE MERCATOR GRID ZONE 8 QUADRILLAGE DE MILLE MÈTRES UNIVERSAL TRANSVERSE DE MERCATOR		
115-1/9	105 L/12	105 L/11
115-1/8	105 L/5	105 L/6
115-1/1	105 L/4	105 L/3

The 1972 MAGNETIC BEARING is 32°35' (579 mils)  
EAST OF GRID NORTH.

ANNUAL CHANGE DECREASING 3.8'

GRID NORTH is 0°40' (12 mils) WEST OF TRUE NORTH  
for centre of map.

Le REPÈRE MAGNÉTIQUE en 1972 est 32°35' (579 mils)  
à l'est du NORD DU QUADRILLAGE.

VARIATION ANNUELLE DÉCROISSANTE 3.8'

Le NORD DU QUADRILLAGE est 0°40' (12 mils) à l'ouest  
du NORD GÉOGRAPHIQUE au centre de la carte.

