



Military users, refer to this map as:  
Référence de cette carte pour usage militaire

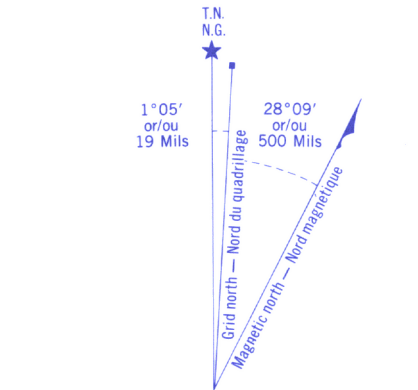
| SERIES  | A 722   | SÉRIE       |
|---------|---------|-------------|
| MAP     | 105 C/4 | CARTE       |
| EDITION | 4       | MCE ÉDITION |

Coordinate Conversion NAD 27 to NAD 83 (NGS 84)  
Mean values for this map

| Geographic                           | Latitude                                 | subtract | 1.1" |
|--------------------------------------|--|----------|------|
| Longitude <td>add</td> <td>5.4"</td> | add                                      | 5.4"     |      |
| Grid                                 | Northing <td>add</td> <td>172m</td>      | add      | 172m |
|                                      | Eastings <td>subtract</td> <td>101m</td> | subtract | 101m |

Conversion des coordonnées NAD 27 à NAD 83 (NGS 84)  
Valeurs moyennes pour cette carte

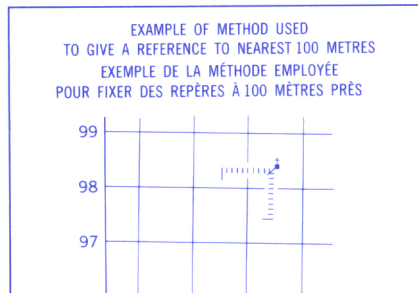
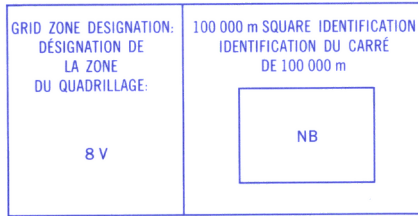
| Coordonnées géographiques               | Latitude                                     | soustraire               | 1.1" |
|---|--|--------------------------|------|
| Longitude <td>ajouter<td>5.4"</td></td> | ajouter <td>5.4"</td>                        | 5.4"                     |      |
| Quadrillage                             | Ordonnée (N) <td>ajouter<td>172m</td></td>   | ajouter <td>172m</td>    | 172m |
|   | Estimee (E) <td>soustraire<td>101m</td></td> | soustraire <td>101m</td> | 101m |



Use diagram only to obtain numerical values  
APPROXIMATE MEAN DECLINATION 1986  
OR CENTRE OF MAP  
Annual change decreasing 14.8"

N'utiliser le diagramme que pour obtenir les valeurs numériques  
DECLINAISON MOYENNE APPROXIMATIVE  
AU CENTRE DE LA CARTE EN 1986  
Variation annuelle décroissante 14.8"

ONE THOUSAND METRE  
UNIVERSAL TRANSVERSE MERCATOR GRID  
ZONE 8  
QUADRILAGE UNIVERSEL TRANSVERSE DE MERCATOR  
DE MILLE METRES



REFERENCE POINT  
POINT DE REPÈRE CHURCH - EGLISE (as above) (ci-dessus)

EASTING: Read number on grid line immediately to left of point.  
ABSCISSE: Note le chiffre de la ligne du quadrillage immédiatement à gauche du repère.

Estimate tenths of a square from this line eastward to point.  
Estimer le nombre de dixièmes du carré entre cette ligne et le repère en direction est.

NORTHING: Read number on grid line immediately below point.  
ORDONNÉE: Note le chiffre de la ligne du quadrillage immédiatement en dessous du repère.

Estimate tenths of a square from this line northward to point.  
Estimer le nombre de dixièmes du carré entre cette ligne et le repère en direction nord.

GRID REFERENCE: 975984  
REFERENCE AU QUADRILAGE: 975984

Nearest similar grid reference 100 000 metres  
La prochaine référence similaire est à 100 000 mètres

INSPECTION OF THIS MAP USING 1986 SATELLITE IMAGERY  
REVEALED NO CHANGES IN MAJOR HYDROGRAPHIC OR CON-  
STRUCTED FEATURES.

UNE VÉRIFICATION DE CETTE CARTE AU MOYEN D'IMAGES  
SATELLITE DE 1986 N'A MONTRÉ AUCUN CHANGEMENT EN CE QUI  
CONCERNE LES ÉLÉMENTS HYDROGRAPHIQUES OU LES  
ÉLÉMENTS RAPPORTÉS (CONSTRUCTIONS) D'IMPORTANCE.

