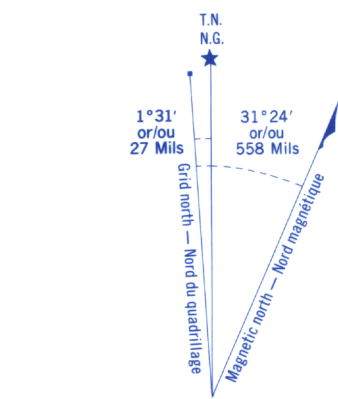


Military users, refer to this map as: **MAP 105 B/2**
Référence de cette carte pour usage militaire: **ÉDITION 1985**

SERIES A 722
MAP 105 B/2
ÉDITION 1985

SÉRIE 722
CARTE 105 B/2
ÉDITION 1985

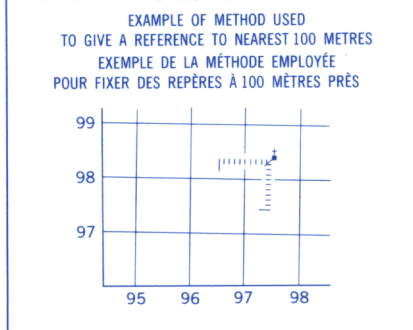
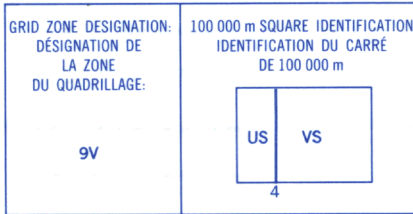
3 MCE



Use diagram only to obtain numerical values
APPROXIMATE MEAN DECLINATION 1985
FOR CENTRE OF MAP
Annual change decreasing 7.9'

N'utiliser le diagramme que pour obtenir les valeurs numériques
DECLINAISON MOYENNE APPROXIMATIVE
AU CENTRE DE LA CARTE EN 1985
Variation annuelle décroissante 7.9'

ONE THOUSAND METRE
UNIVERSAL TRANSVERSE MERCATOR GRID
ZONE 9
QUADRILLAGE DE MILLE MÈTRES
TRANSVERSE UNIVERSEL DE MERCATOR



REFERENCE POINT CHURCH - EGLISE (as above) (ci-dessus)
POINT DE REPERE
EASTING: Read number on grid line immediately to left of point.
ABSCISSE: Note le chiffre de la ligne du quadrillage immédiatement à gauche du repère.
Estimate tenths of a square from this line eastward to point.
Estimer le nombre de dixièmes du carré entre cette ligne et le repère en direction est.

NORTHING: Read number on grid line immediately below point.
ORDONNÉE: Note le chiffre de la ligne du quadrillage immédiatement en dessous du repère.
Estimate tenths of a square from this line northward to point.
Estimer le nombre de dixièmes du carré entre cette ligne et le repère en direction nord.

GRID REFERENCE: 975984
RÉFÉRENCE AU QUADRILLAGE: 975984

Nearest similar grid reference 100 000 metres
La prochaine référence similaire est à 100 000 mètres

ROADS - ROUTES
hard surface - pavé
loose surface - de gravier
2 lanes or more - 2 voies ou plus
less than 2 lanes - moins de 2 voies
dry weather - temps sec
cart track - de terre
trail - sentier

