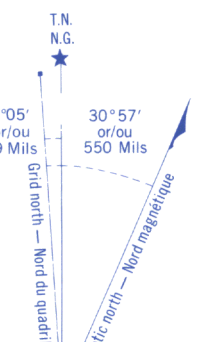



Military users, refer to this map as:	SERIES	A 722	SÉRIE
Référence de cette carte pour usage militaire:	MAP	105 B/1	CARTE
	EDITION	2 MCE	ÉDITION

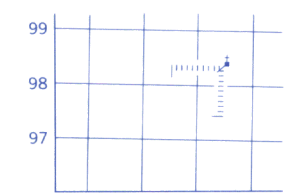


Use diagram only to obtain numerical values
APPROXIMATE MEAN DECLINATION 1985
FOR CENTRE OF MAP
Annual change decreasing 8.0'

N'utiliser le diagramme que pour obtenir les valeurs numériques
DÉCLINAISON MOYENNE APPROXIMATIVE
AU CENTRE DE LA CARTE EN 1985
Variation annuelle décroissante 8.0'

ONE THOUSAND METRE
UNIVERSAL TRANSVERSE MERCATOR GRID
ZONE 9
QUADRILLAGE DE MILLE MÈTRES
TRANSVERSE UNIVERSEL DE MERCATOR

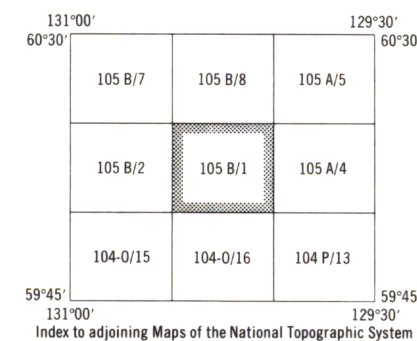
GRID ZONE DESIGNATION: DESIGNATION DE LA ZONE DU QUADRILLAGE: 9V	100 000 m SQUARE IDENTIFICATION IDENTIFICATION DU CARRÉ DE 100 000 m 
--	---



REFERENCE POINT	CHURCH - EGLISE	(as above) (ci-dessus)
EASTING: Read number on grid line immediately to left of point		
ABSCISSA: Note le chiffre de la ligne du quadrillage immédiatement à gauche du repère	97	
Estimate the tens of a square from this line eastward to point		
Estimer le nombre de dizaines du carré entre cette ligne et le repère en direction est	5	
	975	
NORTHING: Read number on grid line immediately below point		
ORDONNÉE: Note le chiffre de la ligne du quadrillage immédiatement en dessous du repère	98	
Estimate the tens of a square from this line northward to point		
Estimer le nombre de dizaines du carré entre cette ligne et le repère en direction nord	4	
REFERENCE:	984	
RÉFÉRENCE AU QUADRILLAGE:	975984	
Nearest similar grid reference 100 000 metres / Proche référence semblable 100 000 mètres		

ROADS- ROUTES

hard surface - pavée
loose surface - de gravier
2 lanes or more - 2 voies ou plus
less than 2 lanes - moins de 2 voies
dry weather - temps sec
cart track - de terre
trail - sentier



SPENCER CREEK
105 B/1
EDITION 2 ÉDITION

Produced by the SURVEYS AND MAPPING BRANCH,
DEPARTMENT OF ENERGY, MINES AND RESOURCES.
Updated from aerial photographs taken in 1979. Culture check
1981. Published in 1985.

Copies may be obtained from the Canada Map Office,
Department of Energy, Mines and Resources, Ottawa,
or your nearest map dealer.


© 1985. Her Majesty the Queen in Right of Canada.
Department of Energy, Mines and Resources.

interim corrections 1986

SPENCER CREEK
YUKON TERRITORY TERRITOIRE DU YUKON

Roads:	Routes:	2 lanes or more 2 voies ou plus	less than 2 lanes moins de 2 voies
loose or stabilized surface, all weather	gravier, aggloméré, toute saison ..		
loose surface, dry weather	de gravier, temps sec		
unclassified road or street	route non classée ou rue		
cart track	de terre		
trail, cut line or portage	sentier, percée ou portage		

FOR COMPLETE REFERENCE SEE REVERSE SIDE POUR UNE LISTE COMPLÈTE DES SIGNES, VOIR AU VERSO



Information concerning bench marks and horizontal survey monuments can be obtained from Geodetic Survey, Surveys and Mapping Branch, Ottawa.

CONVERSION SCALE FOR ELEVATIONS

Metres 30 20 10 0 50 100

Feet 100 50 0 100 200 300

Pour tout renseignement concernant les repères et bornes altimétriques, s'adresse aux levés géodésiques, Direction des levés et de la cartographie, Ottawa.

ÉCHELLE DE CONVERSION DES ALTITUDES

Mètres	Pieds
150	500
200	660
250	820
300	980

Établie par la DIRECTION DES LEVÉS ET DE LA CARTOGRAPHIE,
MINISTÈRE DE L'ÉNERGIE, DES MINES ET DES RESSOURCES.
Mise à jour à l'aide de photographies aériennes prises en 1979. Vérification
des coordonnées en 1991. Publiée en 1986.

Ces cartes sont en vente au Bureau des Cartes du Canada,
ministère de l'Énergie, des Mines et des Ressources, Ottawa
ou chez le vendeur le plus près.

© 1985. Sa Majesté La Reine du Chef du Canada.
Ministère de l'Énergie, des Mines et des Ressources.

Corrections provisoires 1986.

Energy, Mines and
Resources Canada

Énergie, Mines et
Ressources Canada