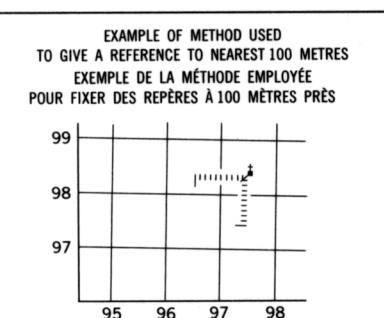
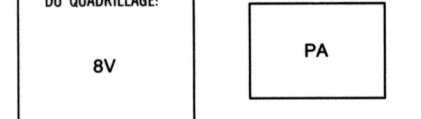

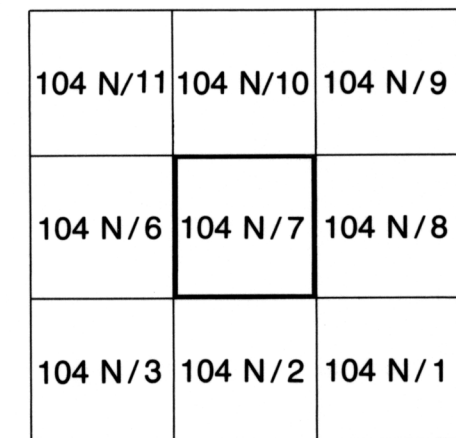


CABIN CABINE



REFERENCE POINT POINT DE REPÈRE	CHURCH - ÉGLISE	(as shown) (ci-dessus)
EASTING: Read number on grid line immediately to left of line		
ABSCISSA: Lire le chiffre de la ligne du quadrillage immédiatement à gauche du repère		
Estimate tenths of a square from this line eastward to point	97	
Estimer le nombre de dixièmes du carré entre cette ligne et le repère en direction est		97
NORTHING: Read number on grid line immediately below point		
ORDONNÉE: Lire le chiffre de la ligne du quadrillage immédiatement en dessous du repère		
Estimate tenths of a square from this line northward to point	98	
Estimer le nombre de dixièmes du carré entre cette ligne et le repère en direction nord		98
GRID REFERENCE	984	
RÉFÉRENCE AU QUADRILLAGE		9759984
The proximity reference is similar to 100 000 metres La proximité référentielle est semblable à 100 000 mètres		

ONE THOUSAND METRE
UNIVERSAL TRANSVERSE MERCATOR GRID
ZONE 8
QUADRILLAGE DE MILLE MÈTRES
TRANSVERSE UNIVERSEL DE MERCATOR



The 1964 MAGNETIC BEARING is 27°09' (483 mls)
EAST of GRID NORTH.

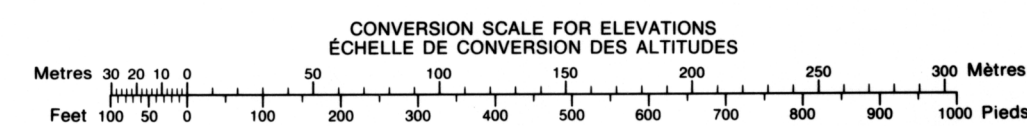
ANNUAL CHANGE DECREASING 7.1'

GRID NORTH is 1°56' (34 mls) EAST of TRUE NORTH
for centre of map.


Le REPERE MAGNETIQUE en 1964 est à 27°09' (483)
à l'EST du NORD DU QUADRILLAGE.

VARIATION ANNUELLE DÉCROISSANTE 7.1'

Le NORD DU QUADRILLAGE est à 1°56' (34 mls) à l'E
du NORD GÉOGRAPHIQUE au centre de la carte.



BELL LAKE
104 N/7
EDITION 2 ÉDITION

 Energy, Mines and Resources Canada Énergie, Mines et Ressources Canada

PRODUCED BY THE SURVEYS AND MAPPING BRANCH,
DEPARTMENT OF ENERGY, MINES AND RESOURCES,
OTTAWA. CULTURE CHECK 1983. PUBLISHED IN 1984.

COPIES MAY BE OBTAINED FROM THE CANADA MAP OFFICE,
DEPARTMENT OF ENERGY, MINES AND RESOURCES, OTTAWA,
OR YOUR NEAREST MAP DEALER.

© 1984, HER MAJESTY THE QUEEN IN RIGHT OF CANADA.
DEPARTMENT OF ENERGY, MINES AND RESOURCES.

ELEVATIONS IN METRES ABOVE MEAN SEA LEVEL
CONTOUR INTERVAL 20 METRES
 NORTH AMERICAN DATUM 1927
 TRANSVERSE MERCATOR PROJECTION

INFORMATION CONCERNING BENCH MARKS AND HORIZONTAL SURVEY MONUMENTS CAN BE OBTAINED FROM GEODETIC SURVEY, SURVEYS AND MAPPING BRANCH, OTTAWA.

Scale 1:50 000 Échelle

A horizontal scale bar with markings at 0, 1, 2, and 3 miles. The bar is divided into segments, with the first segment (0 to 1 mile) further subdivided into smaller units.

BELL LAKE

CASSIAR LAND DISTRICT
BRITISH COLUMBIA COLOMBIE-BRITANNIQUE

ALTITUDES EN MÈTRES
ÉQUIDISTANCE DES COURBES 20 MÈTRES
SYSTÈME DE RÉFÉRENCE GÉODÉSIQUE NORD-AMÉRICAIN 1927
PROJECTION TRANSVERSE DE MERCATOR

POUR TOUT RENSEIGNEMENT CONCERNANT LES REPÈRES
ET BORNES ALTIMÉTRIQUES, S'ADRESSER AUX LEVÉS
GÉODÉSIQUES, DIRECTION DES LEVÉS ET DE LA CARTO-
GRAPHIE, OTTAWA.

ÉTABLI PAR LA DIRECTION DES LEVÉS ET DE LA CARTOGRAPHIE
MINISTÈRE DE L'ÉNERGIE, DES MINES ET DES RESSOURCES
OTTAWA. VÉRIFICATION DES OUVRAGES EN 1983. PUBLIÉE EN
1984.

CES CARTES SONT EN VENTE AU BUREAU DES CARTES DU
CANADA, MINISTÈRE DE L'ÉNERGIE, DES MINES ET DES RES-
SOURCES, OTTAWA, OU CHEZ LE VENDEUR LE PLUS PRÈS

© 1984. SA MAJESTÉ LA REINE DU CHEF DU CANADA.
MINISTÈRE DE L'ÉNERGIE, DES MINES ET DES RESSOURCES

BELL LAKE
104 N/7
EDITION 2 ÉDITION