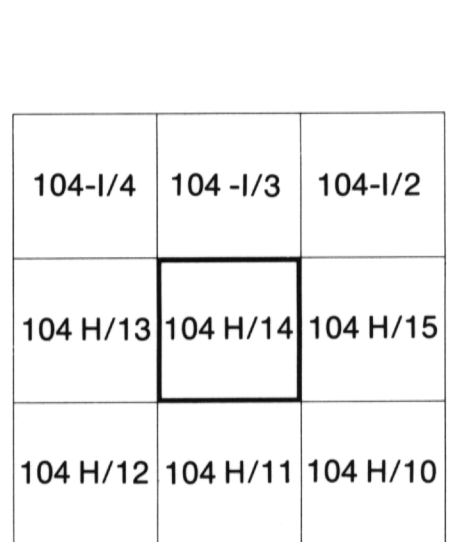

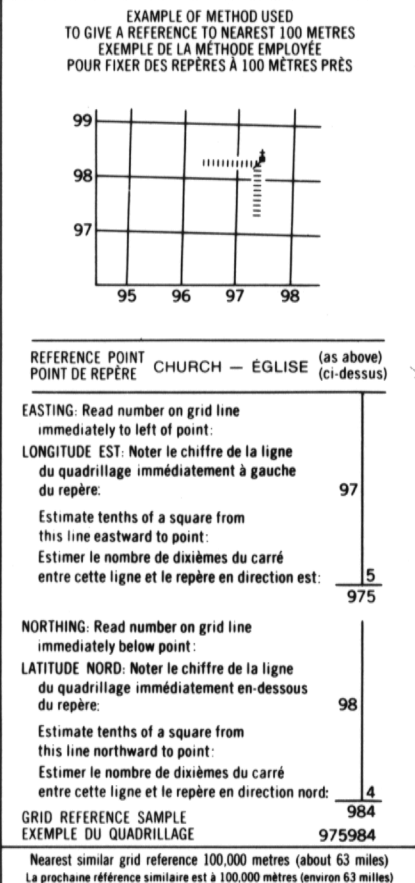
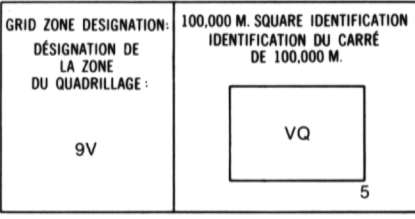
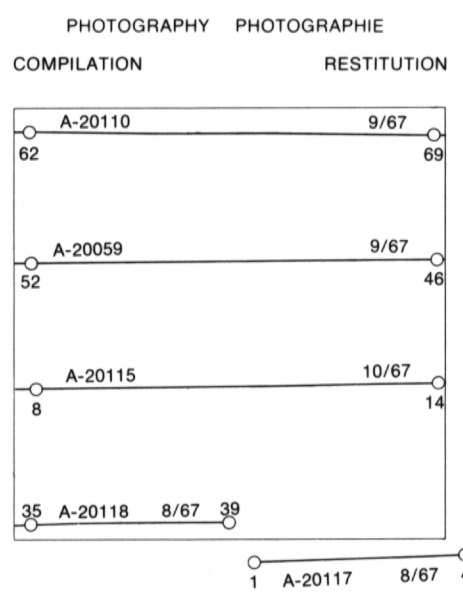


58°00'

- ROADS AND RELATED FEATURES**
- HARD SURFACE, ALL WEATHER
  - LOOSE SURFACE
  - CART TRACK, WINTER ROAD
  - TRAIL, CUT LINE, PORTAGE
  - BUILT-UP AREA
  - RAILWAY, SIGNAL, STATION, STOP
  - BRIDGE
  - SEAPLANE BASE, ANCHORAGE
  - LANDMARK FEATURES**
  - HOUSE, BARN
  - CHURCH, SCHOOL
  - POST OFFICE
  - HISTORICAL SITE
  - TOWERS: FIRE, RADIO
  - WELL: OIL, GAS
  - TANK: OIL, GASOLINE, WATER
  - TELEPHONE LINE
  - POWER TRANSMISSION LINE
  - MINES
  - CUTTING, EMBANKMENT
  - GRAVEL PIT
  - BOUNDARIES AND SURVEY CONTROL**
  - INTERNATIONAL, PROVINCIAL, BOUNDARY MONUMENT
  - COUNTY, DISTRICT
  - TOWNSHIP, PARISH, SURVEYED, UNSURVEYED
  - TOWNSHIP, DLS - SURVEYED, UNSURVEYED
  - SECTION CORNERS
  - MUNICIPALITY
  - INDIAN RESERVE, PARK, ETC
  - HORIZONTAL SURVEY POINT
  - BENCH MARK WITH ELEVATION
  - SPOT ELEVATION, PRECISE: LAND, WATER
  - DIRECTION OF FLOW
  - DRAINAGE AND RELATED FEATURES**
  - STREAM, SHORELINE: INDEFINITE
  - LAKE, INTERMITTENT LAKE
  - FLOODED LAND
  - MARSH, SWAMP, WOODED
  - DRY RIVER BED WITH CHANNELS
  - SAND: ABOVE, IN WATER
  - STRING BOG
  - TUNDRA: PONDS, POLYGONS
  - RAPIDS, FALLS, RAPIDS
  - FORESHORE FLATS
  - ROCK
  - DAM
  - WHARF
  - DITCH
  - RELIEF FEATURES**
  - CONTOURS
  - APPROXIMATE CONTOURS
  - DEPRESSION CONTOUR
  - SPOT ELEVATION, APPROXIMATE: LAND, WATER
  - ESKER
  - PINGO
  - SAND, SAND DUNES
  - PALSA BOG
  - WOODED AREA
  - CLEARED AREA

LEGEND - LÉGENDE

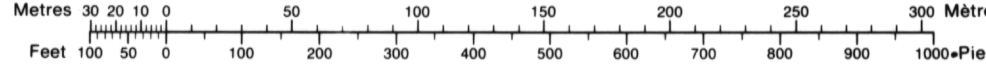
- ROUTES ET OUVRAGES CONNEXES**
- SURFACE PAVÉE, TOUTES SAISONS
  - GRAVIER
  - CHÉMIN DE TERRE, D'HIVER
  - SÉNTIER, PERÇÉE, PORTAGE
  - ACHÈVEMENT
  - CHÉMIN DE FER, VOIE D'ÉVITEMENT, GARE, ARRÊT
  - PONT
  - HYDROAÉROPORT, MOULAGE
  - POINTS DE REPÈRE**
  - MAISON, GRANGE
  - ÉGLISE, ÉCOLE
  - BUREAU DE POSTE
  - LIEU HISTORIQUE
  - TOURS: FEU, RADIO
  - PUITS: PÉTROLE, GAZ
  - RÉSERVOIR: PÉTROLE, ESSENCE, EAU
  - LIGNE TÉLÉPHONIQUE
  - LIGNE DE TRANSPORT D'ÉNERGIE
  - MINES
  - DÉBLAI, REMBLAI
  - GRAVIER
  - FRONTIÈRES ET POINTS DE RÉFÉRENCES**
  - INTERNATIONALE, PROVINCIALE, BORNE FRONTIÈRE
  - COMTE, DISTRICT
  - CANTON, PAROISSE
  - TOWNSHIP, ATO-ARPENTÉE, NON ARPENTÉE
  - COINS DE SECTION
  - MUNICIPALITÉ
  - RÉSERVE INDIENNE, PARC, ETC
  - REPÈRE PLANIMÉTRIQUE
  - REPÈRE DE NIVELLEMENT AVEC COTE
  - POINT CÔTÉ, PRÉCIS: SUR TERRE, SUR L'EAU
  - COURS D'EAU, NIVEAU IMPRÉCIS
  - DIRECTION DU COURANT
  - LAC, LAC INTERMITTENT
  - TERRAIN INONDÉ
  - MARAIS, MARÉCAGE (BOISÉ)
  - LIT DE COURS D'EAU TARI AVEC CHENAUX
  - SABIE: AU DESSUS, DANS L'EAU
  - MARÉCAGE EN FILADE
  - TOUNDRA: ÉTANGS, SOLS POLYGAONAUX
  - RAPIDES, CHUTES, RAPIDES
  - ESTRANS
  - ROCHE
  - BARRAGE
  - QUAI
  - FOSSÉ
  - RELIEF**
  - COURBES DE NIVEAU
  - COURBES DE NIVEAU APPROXIMATIVES
  - COURBE DE CUIVETTE
  - POINT CÔTÉ, APPROXIMATIF: SUR TERRE, SUR L'EAU
  - ESKER
  - PINGO
  - SABIE, DUNES
  - PALSE
  - RÉGION BOISÉE
  - RÉGION DÉBOISÉE



INSPECTION OF THIS MAP USING 1983 SATELLITE IMAGES REVEALED NO CHANGES IN MAJOR HYDROGRAPHIC OR CONSTRUCTED FEATURES.

UNE VÉRIFICATION DE CETTE CARTE AU MOYEN D'IMAGES SATELLITES DE 1983 N'A MONTRÉ AUCUN CHANGEMENT EN LES ÉLÉMENTS HYDROGRAPHIQUES OU CONSTRUCTIFS D'IMPORTANCE.

CONVERSION SCALE FOR ELEVATIONS



PRODUCED BY THE SURVEYS AND MAPPING BRANCH, DEPARTMENT OF ENERGY, MINES AND RESOURCES, OTTAWA, 1976. INFORMATION CURRENT AS OF 1987.

COMPILED BY THE SURVEYS AND MAPPING BRANCH, LANDS SERVICE, BRITISH COLUMBIA, 1971. FROM AIR PHOTOGRAPHY AND FIELD SURVEYS 1967-1969.

COPIES MAY BE OBTAINED FROM THE CANADA MAP OFFICE, DEPARTMENT OF ENERGY, MINES AND RESOURCES, OTTAWA, OR YOUR NEAREST MAP DEALER.

© CANADA. ALL RIGHTS RESERVED 1976.


CONTOUR INTERVAL ..... 100 FEET

ELEVATIONS IN FEET ABOVE MEAN SEA LEVEL

NORTH AMERICAN DATUM 1927

TRANSVERSE MERCATOR PROJECTION

CULLIVAN CREEK



ÉQUIDISTANCE DES COURBES ..... 100 PIEDS

ÉLEVATIONS EN PIEDS AU-DESSUS DU NIVEAU MOYEN DE LA MER

SYSTÈME DE RÉFÉRENCE GÉODÉSIQUE NORD-AMÉRICAIN 1927

PROJECTION TRANSVERSE DE MERCATOR

ÉTABLIE PAR LA DIRECTION DES LÈVES ET DE LA CARTOGRAPHIE, MINISTÈRE DE L'ÉNERGIE, DES MINES ET DES RESSOURCES, OTTAWA, EN 1976. RENSEIGNEMENTS À JOUR EN 1987.

RÉCUEILLIE PAR LA DIRECTION DES LÈVES ET DE LA CARTOGRAPHIE, SERVICE DES TERRES, COLOMBIE BRITANNIQUE, 1971. PAR PHOTOGRAPHIE AÉRIENNE ET LÈVES SUR LE TERRAIN 1967-1969.

CES CARTES SONT EN VENTE AU BUREAU DES CARTES DU CANADA, MINISTÈRE DE L'ÉNERGIE, DES MINES ET DES RESSOURCES, OTTAWA, OU CHEZ LE VENDEUR LE PLUS PRÈS.

© CANADA 1976. TOUS DROITS RÉSERVÉS.