

CANADA - LE 31^e PARLEMENT

L'ATLAS NATIONAL DU CANADA 5^e ÉDITION

Établi par la Direction des levés de la cartographie, Ministère de l'Énergie, des Mines et des Ressources, Ottawa, Canada. Imprimé en 1980. Recherche et cartographie par la Division des cartes géographiques nationales, Service géographique, Direction des levés de la cartographie. Ces cartes sont en vente au Bureau des cartes du Canada, Ministère de l'Énergie, des Mines et des Ressources, Ottawa, ou chez le vendeur le plus près. Précises MCR 4200F. Copies of this map are available in English.



LA SOUVERAINE SA MAJESTÉ LA REINE ÉLISABETH II

LE GOUVERNEUR GÉNÉRAL SON EXCELLENCE LE TRÈS HONORABLE EDWARD R. SCHREYER C.C., C.M.M., C.D.

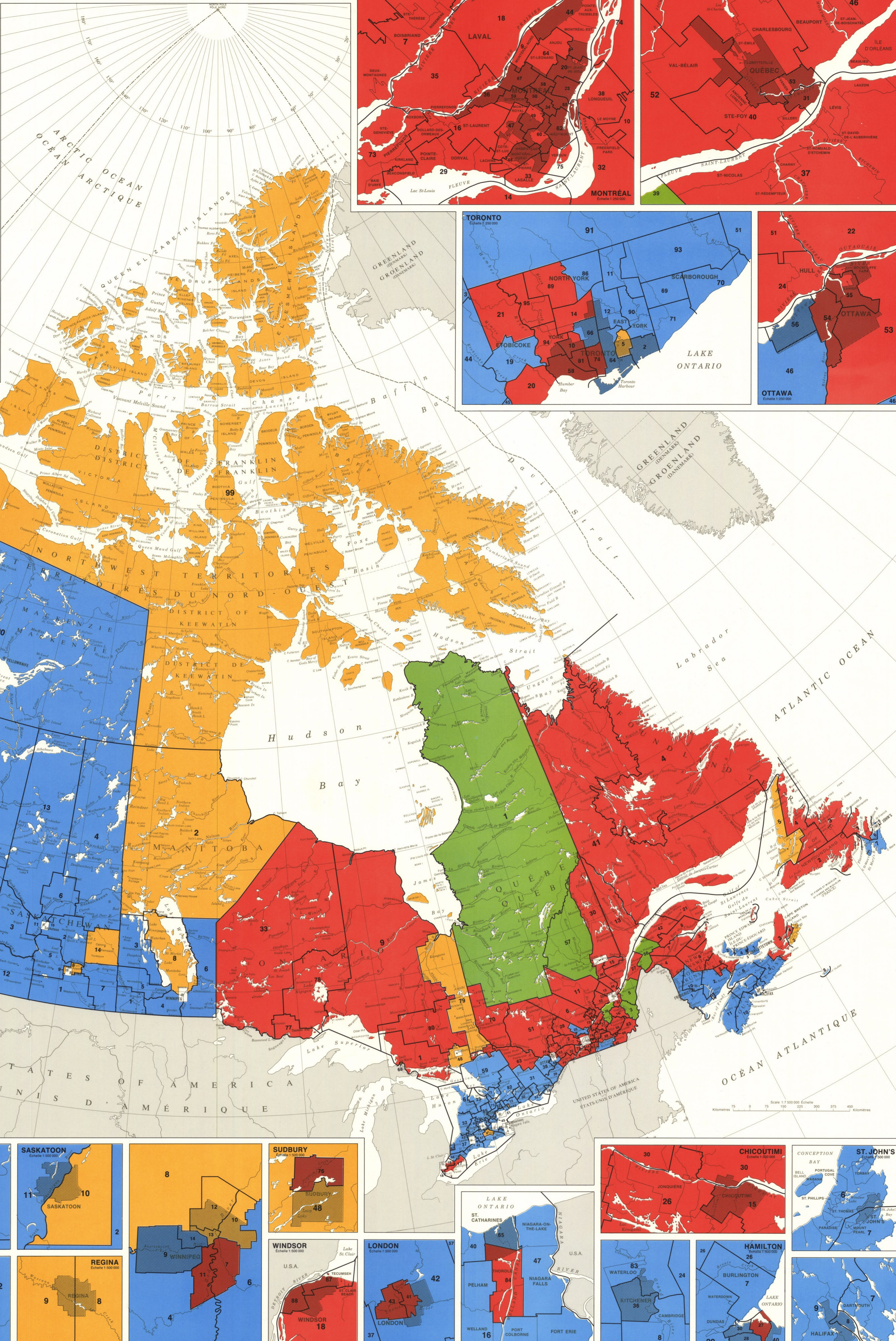
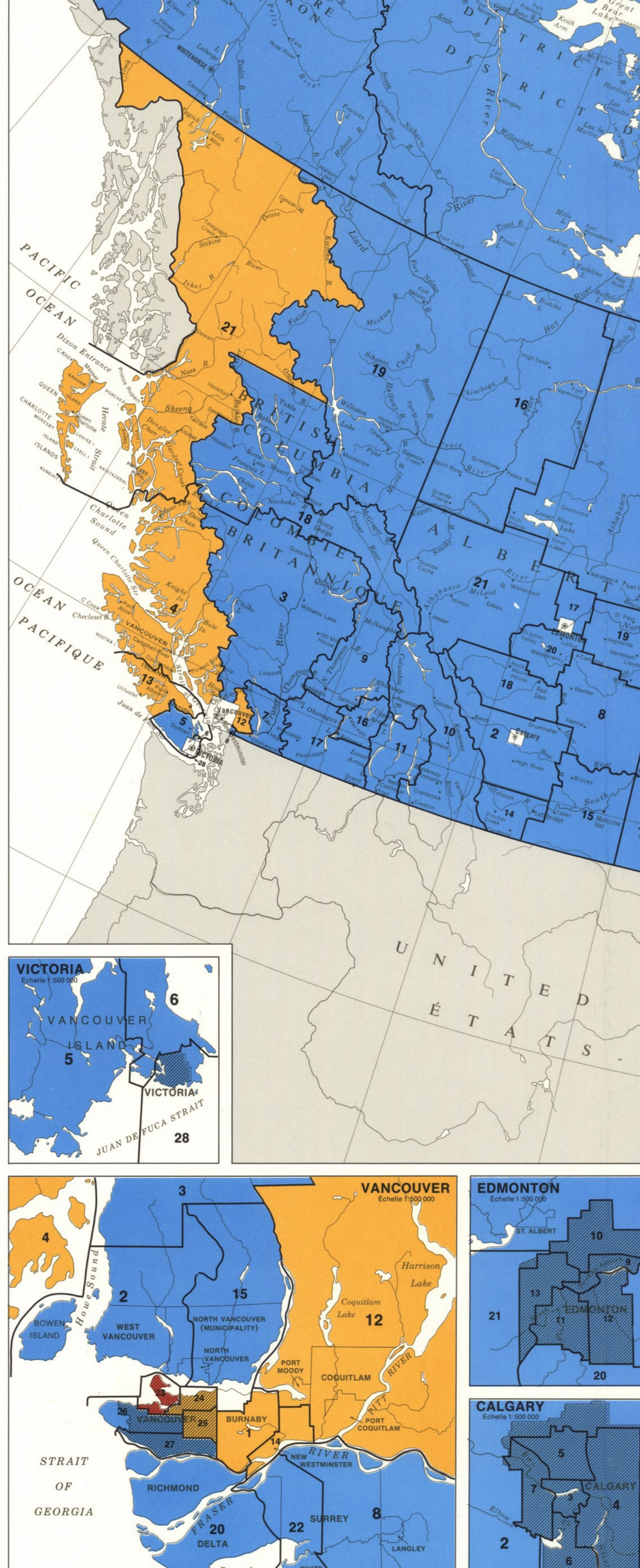
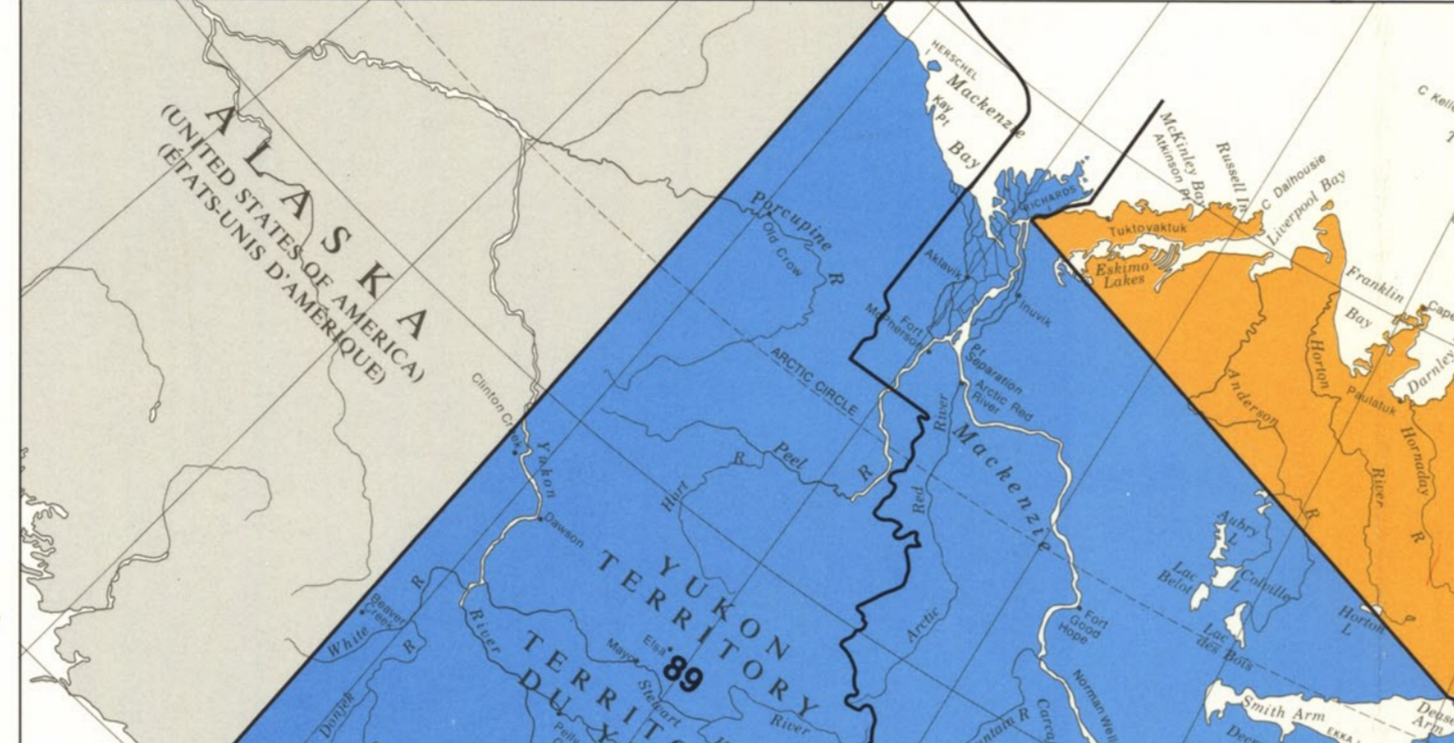
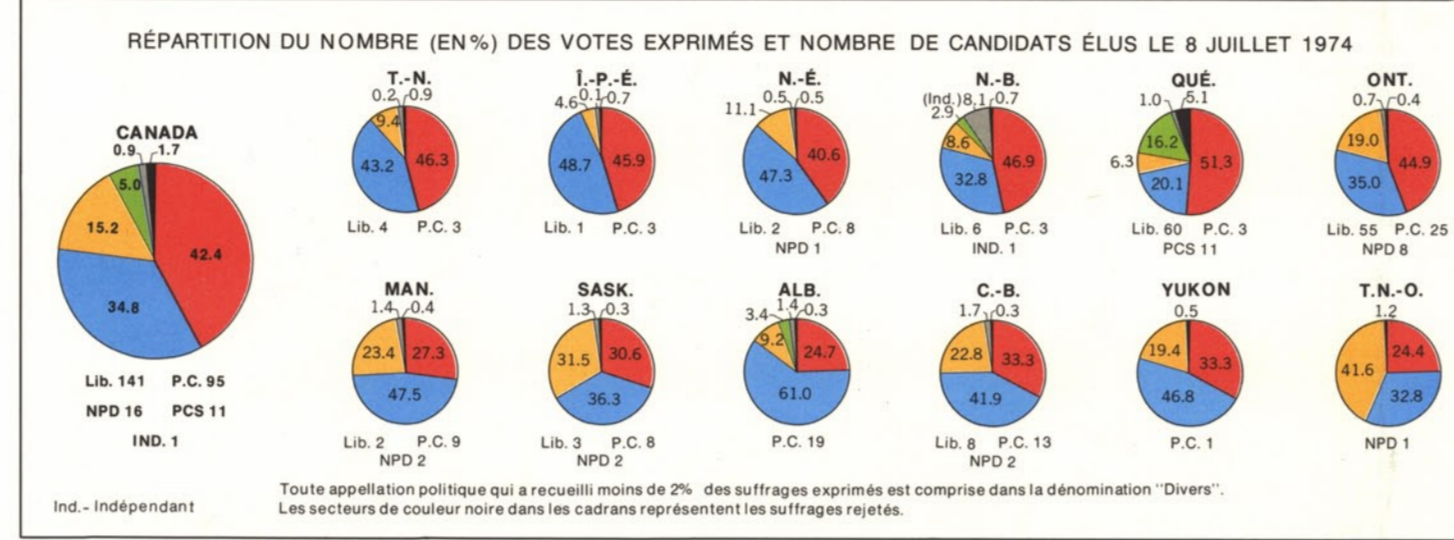
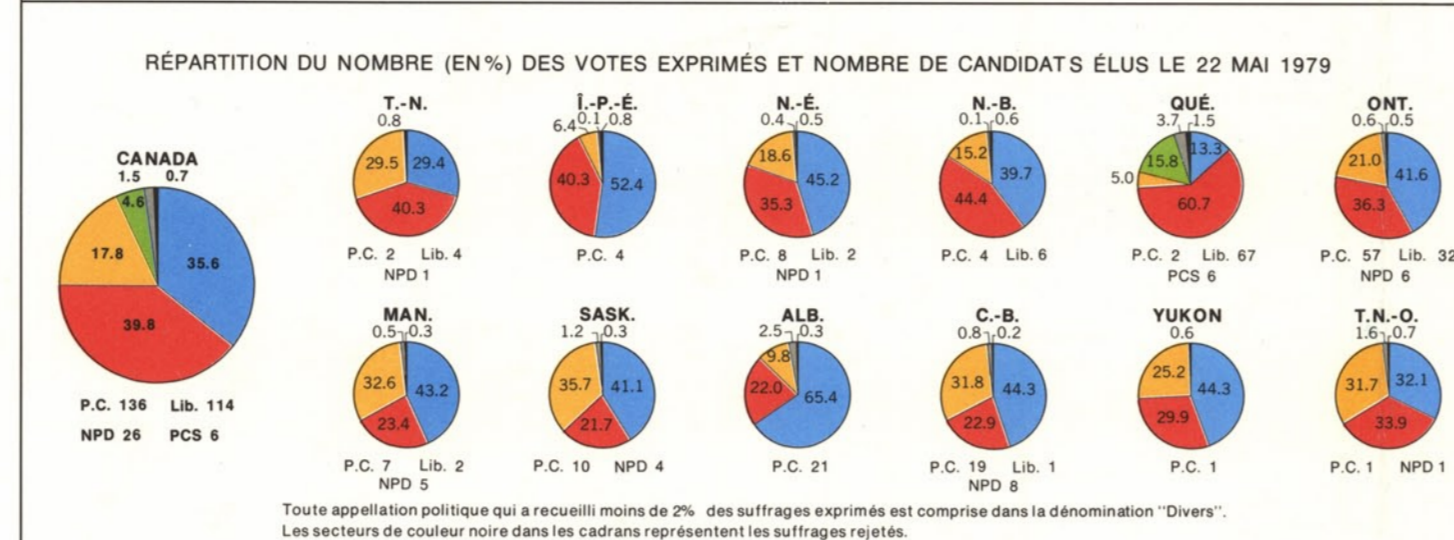

LE SÉNAT

Table listing Senators by province/territory: Terre-Neuve, Québec, Ontario, Alberta, Saskatchewan, Manitoba, Colombie-Britannique, Territoires du Nord-Ouest, Yukon, and Northwest Territories.

LA CHAMBRE DES COMMUNES

Table listing Members of Parliament by riding: Terre-Neuve, Québec, Ontario, Alberta, Saskatchewan, Manitoba, Colombie-Britannique, Territoires du Nord-Ouest, Yukon, and Northwest Territories. Includes names of candidates and their party affiliations.

RÉSULTATS DE LA 31^e ÉLECTION FÉDÉRALE, LE 22 MAI 1979



© 1980, by the Queen's Printer for Her Majesty the Queen in Right of Canada, Minister of Energy, Mines and Resources. All rights reserved. Reproduction in whole or in part without the written permission of the Minister is prohibited. Les droits réservés. Toute réimpression ou utilisation sans la permission écrite du ministre est interdite.