Énergie, Mines et Ressources Canada — Energy, Mines and Resources Canada

L'ATLAS NATIONAL DU CANADA 5e ÉDITION

CANADA

SECTEURS GÉOSTATISTIQUES
RECENSEMENT DE 1981
MUNICIPALITÉS ET RÉSERVES INDIENNES

Établie par la Division des services de géographie, Direction des levés et de la cartographie, Énergie, Mines et Ressources Canada. Imprimée en 1987.

Ces cartes sont en vente au Bureau des cartes du Canada, Énergie, Mines et Ressources Canada, Ottawa, ou chez le vendeur le plus près. Précisez MCR 4099F.

Copies of this map are available in English. Quote MCR 4099.

© 1987. Sa Majesté La Reine du Chef du Canada, Ministère de l'Énergie, des Mines et des Ressources.

Échelle 1:7 500 000 ou 1 centimètre représente 75 kilomètres

Projection conique conforme de Lambert, parallèles standard 49°N et 77°N. Au nord de 80° de latitude, projection polyconique modifiée.

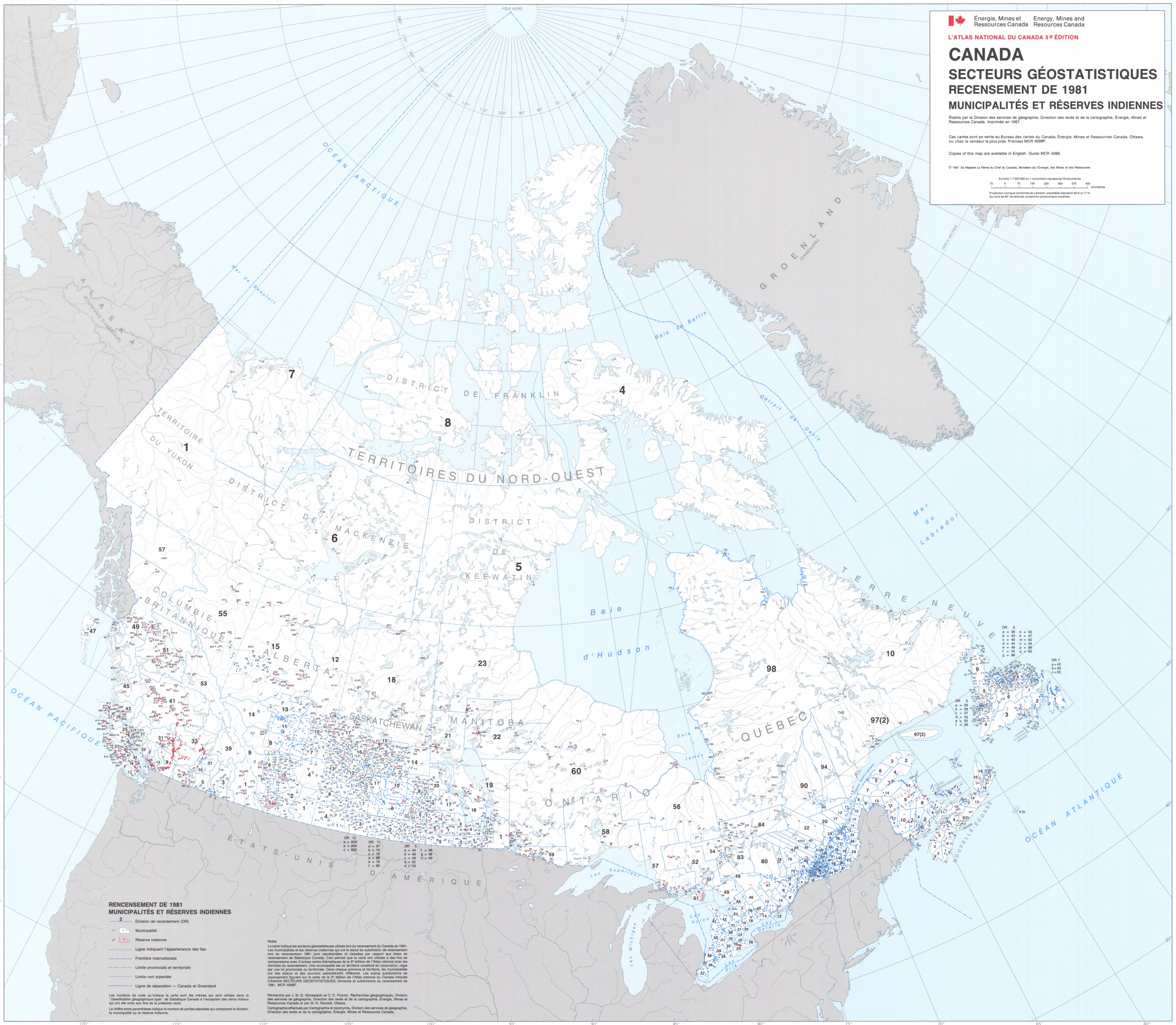

RENCENSEMENT DE 1981 MUNICIPALITÉS ET RÉSERVES INDIENNES

- Division de recensement (DR)
- Municipalité
- Réserve indienne
- Ligne indiquant l'appartenance des îles
- Frontière internationale
- Limite provinciale et territoriale
- Limite non arpentée
- Ligne de séparation — Canada et Groenland

Les numéros de code qu'indique la carte sont les mêmes qui sont utilisés dans la "classification géographique type" de Statistique Canada à l'exception des zéros initiaux qui ont été omis aux fins de la présente carte.

Le chiffre entre parenthèses indique le nombre de parties séparées qui composent la division, la municipalité ou la réserve indienne.

Notes

La carte indique les secteurs géostatistiques utilisés lors du recensement du Canada de 1981. Les municipalités et les réserves indiennes qui ont le statut de subdivision de recensement lors du recensement 1981 sont représentées et classées par rapport aux listes de recensement de Statistique Canada. Ceci permet que la carte soit utilisée à des fins de comparaisons avec d'autres cartes thématiques de la 5e édition de l'Atlas national avec les données du recensement. Une municipalité est un territoire constitué en corporation, régie par une loi provinciale ou territoriale. Dans chaque province et territoire, les municipalités ont des statuts et des pouvoirs administratifs différents. Les autres subdivisions de recensement figurent sur la carte de la 5e édition de l'Atlas national du Canada intitulée CANADA SECTEURS GÉOSTATISTIQUES, Divisions et subdivisions du recensement de 1981. MCR 4098F.

Recherche par J. M. O. Morawiecki et C. D. Proctor, Recherches géographiques, Division des services de géographie, Direction des levés et de la cartographie, Énergie, Mines et Ressources Canada et par M. N. Randall, Ottawa.

Cartographie effectuée par Cartographie et toponymie, Division des services de géographie, Direction des levés et de la cartographie, Énergie, Mines et Ressources Canada.

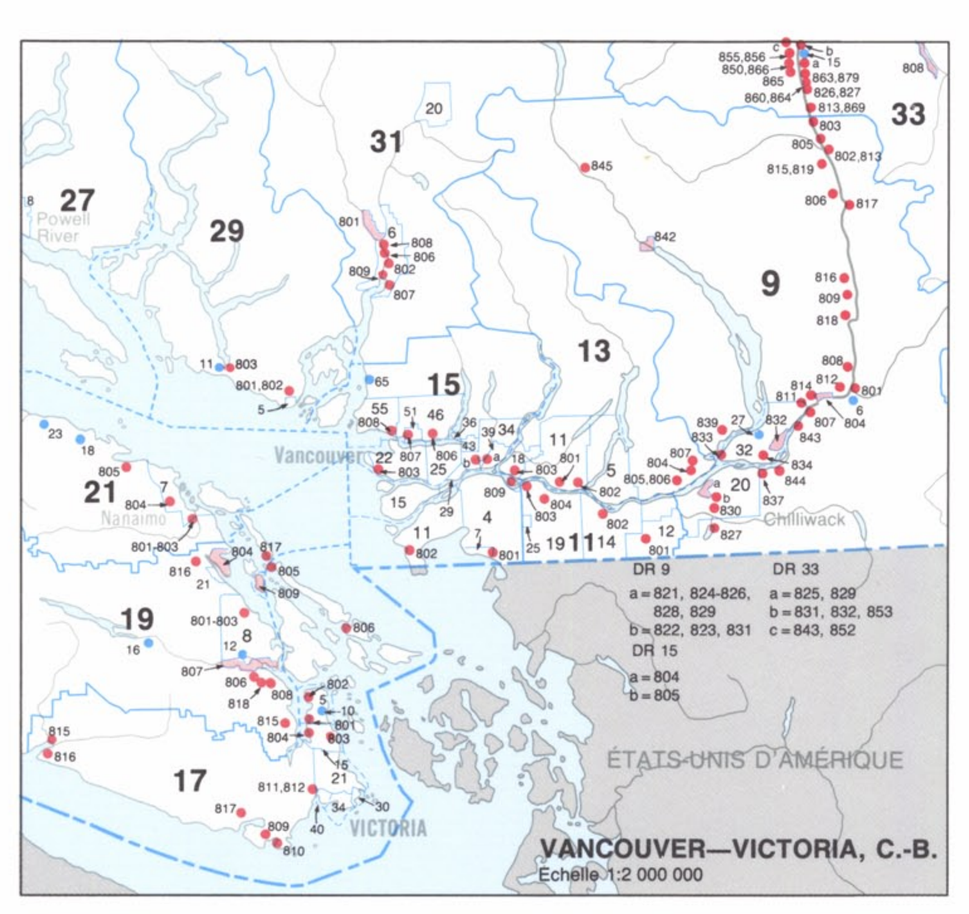

VANCOUVER—VICTORIA, C.-B. Échelle 1:2 000 000

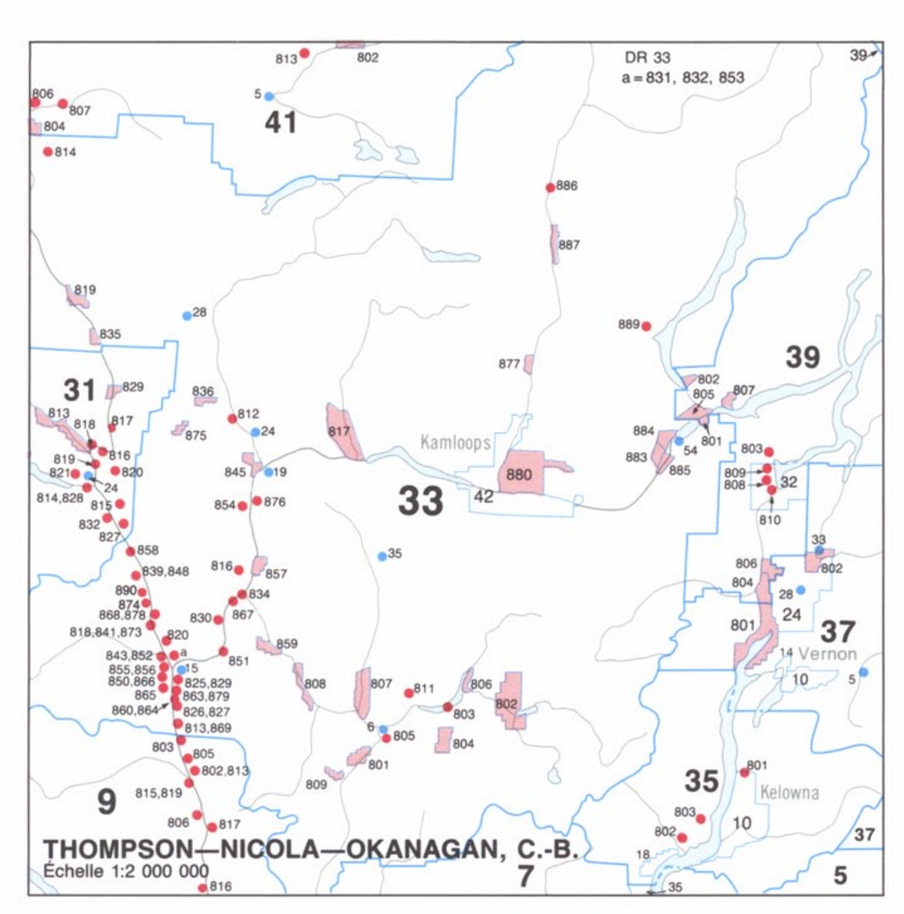

THOMPSON—NICOLA—OKANAGAN, C.-B. Échelle 1:2 000 000

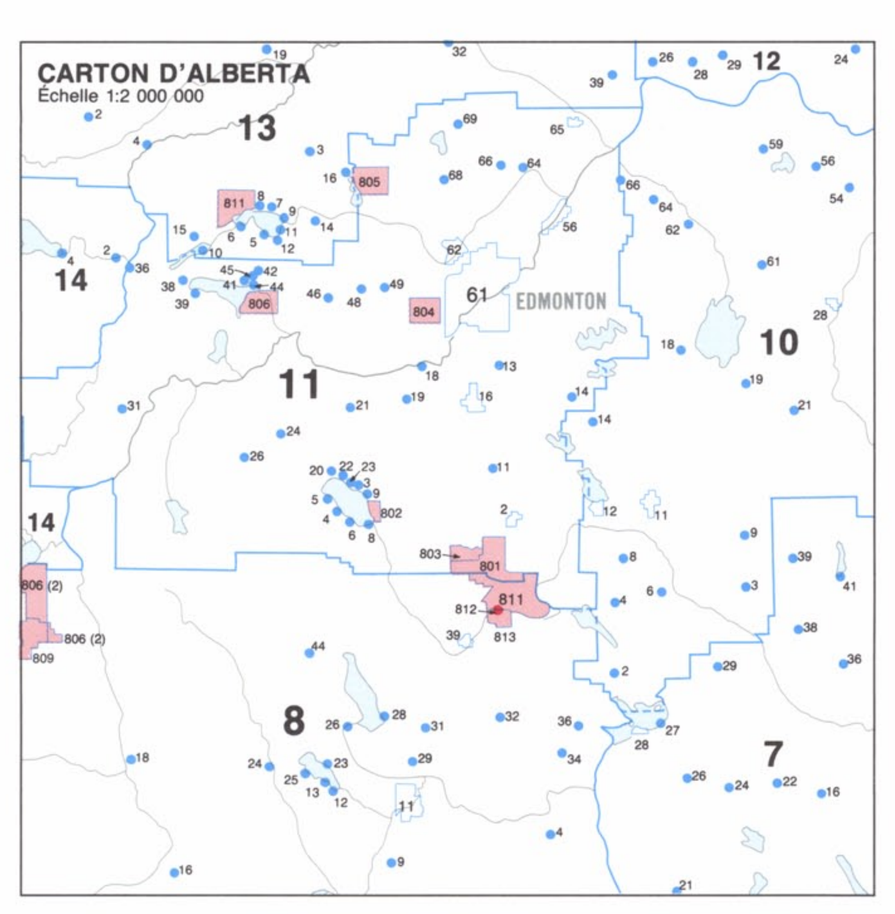

CARTON D'ALBERTA Échelle 1:2 000 000

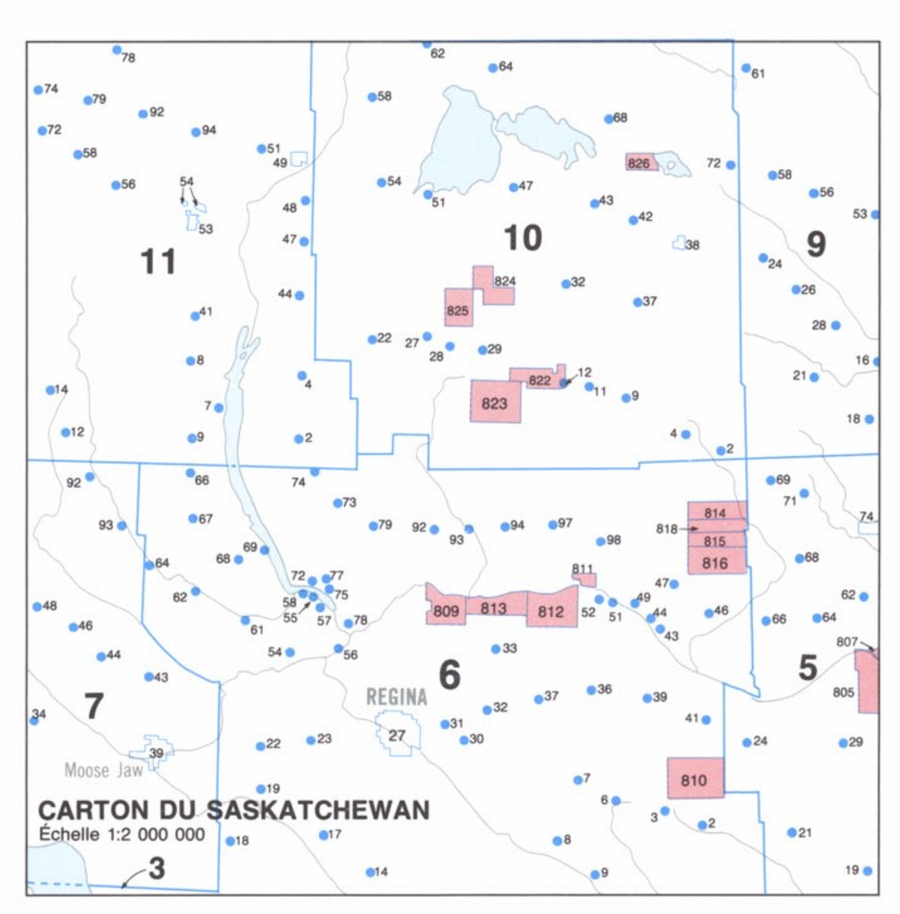

CARTON DU SASKATCHEWAN Échelle 1:2 000 000

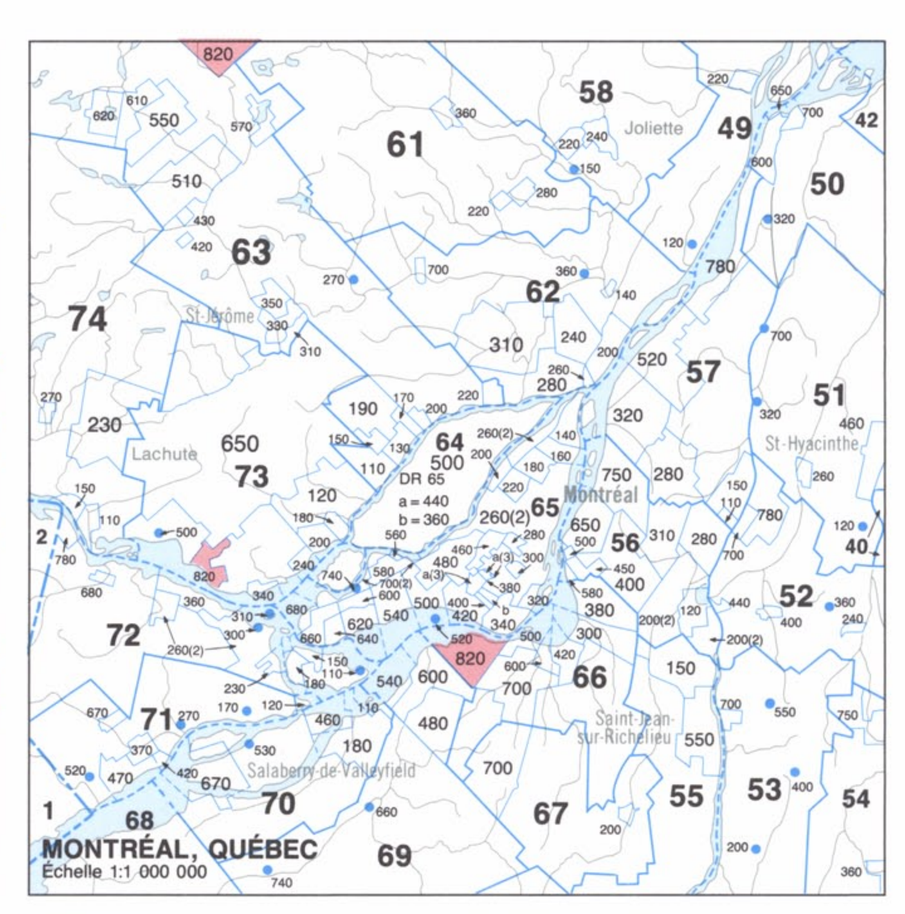

MONTRÉAL, QUÉBEC Échelle 1:1 000 000

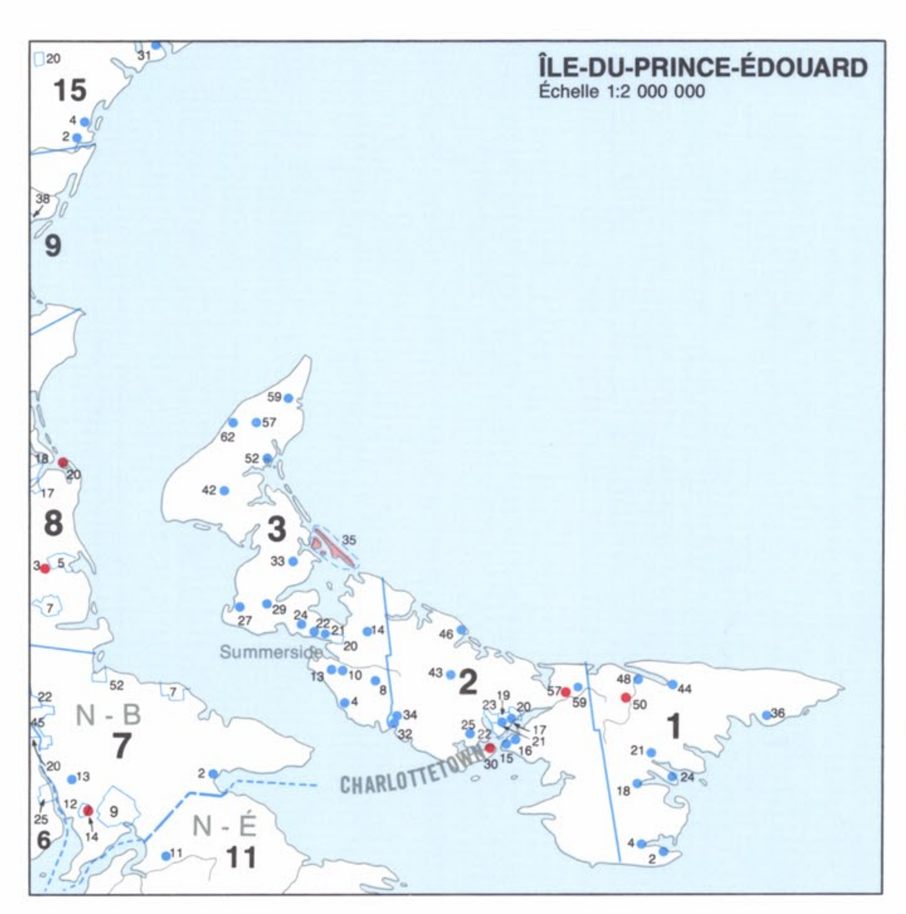

ÎLE-DU-PRINCE-ÉDOUARD Échelle 1:2 000 000

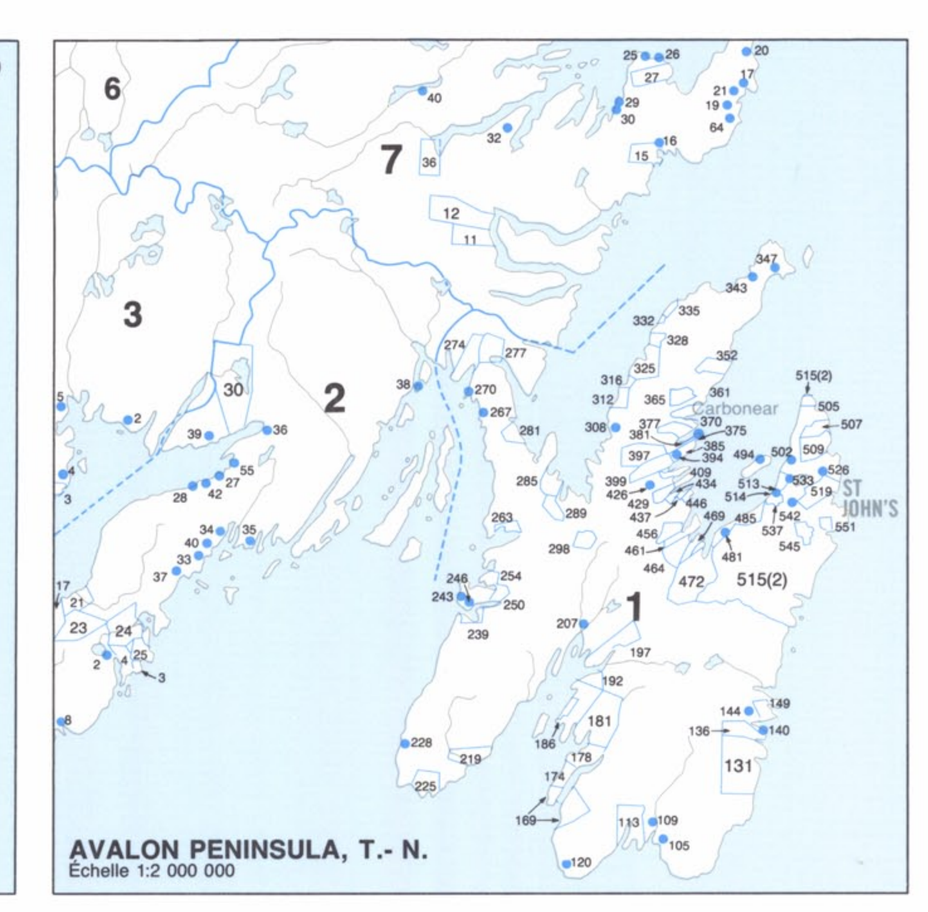

AVALON PENINSULA, T.-N. Échelle 1:2 000 000

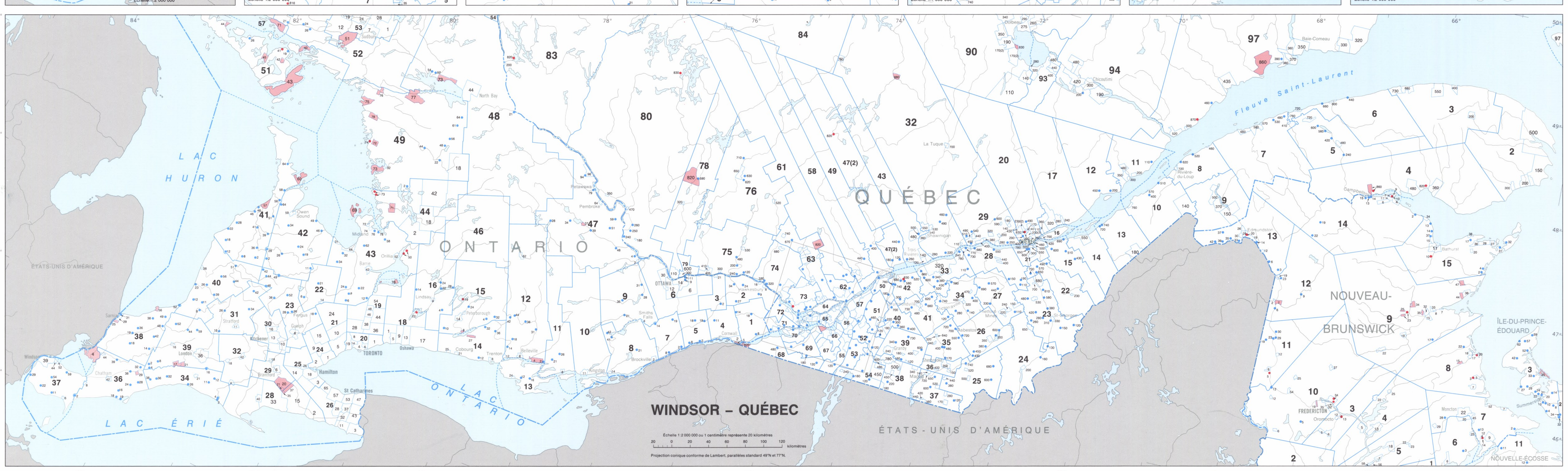

WINDSOR - QUÉBEC

Échelle 1:2 000 000 ou 1 centimètre représente 20 kilomètres

Projection conique conforme de Lambert, parallèles standard 49°N et 77°N.

INDEX

ABRÉVIATION	GENRE DE SUBDIVISION	PROVINCE OU TERRITOIRE
BOR	Borough	Ontario
C	Cité — City	Toutes
COM	Community	Terre-Neuve
DM	District (Municipality)	Colombie-Britannique
HAM	Hamlet	Territoires du Nord-Ouest
METRO	Métropolitaine	Ontario
MUN	Municipalité	Ontario
R	Réserve Indienne / Indian Reserve	Toutes sauf Terre-Neuve et le Territoires
RV	Resort Village	Saskatchewan
S-E	Établissement indien / Indian Settlement	Québec, Ontario et Manitoba
SET	Settlement	Territoires du Nord-Ouest
SV	Summer Village	Alberta
T	Town	Toutes sauf Québec
V	Ville	Québec
VL	Village	Toutes sauf Terre-Neuve, Nouvelle-Écosse et Yukon

* Désigne une partie seulement de la municipalité ou de la réserve indienne.

NOTE:
Les provinces et les territoires du Canada présentent de grandes différences lorsqu'il s'agit de reconnaître et de nommer les divers genres d'organisation municipale. Il est difficile de comparer une région à une autre, si ce n'est qu'en termes très généraux. Les divers genres d'organisation municipale énumérés sur cette carte sont identifiés et abrégés conformément à la législation de chaque province. En conséquence, la langue, la désignation et l'abréviation officielle de chaque genre d'organisation municipale, ainsi que leur nom, suivent exactement la législation provinciale telle qu'adoptée dans les publications de Statistique Canada.

Sources

Canada, Statistique Canada. 1982. *1981 Census of Canada, Enumeration Area Reference List / Recensement du Canada de 1981. Liste de référence des secteurs de dénombrement.* Catalogues 99-909 à 99-912, 99-918. Ottawa.

——— 1982. *1981 Census Dictionary / Dictionnaire du recensement de 1981.* Catalogue 99-901. Ottawa.

——— Non publié. Recensement du Canada de 1981. Cartes des secteurs géostatistiques de recensement. Maquettes originales. Ottawa.

——— 1982. *Standard Geographical Classification 1981, Volume 1, The Classification / Classification Géographique Type 1981, Volume 1, La Classification.* Catalogue 12-567. Ottawa.

Canada, Énergie, Mines et Ressources Canada. Direction des levés et de la cartographie. Non publié. Census Geostatistical Area Maps: Census Divisions and Subdivisions 1981 / Cartes des secteurs géostatistiques de recensement: Divisions et subdivisions de recensement 1981. Série de cartes, échelle 1:2 000 000. Ottawa.

Canada