

Canada
SECTEURS GÉOSTATISTIQUES
RECENSEMENT DE 1981
DIVISIONS ET SUBDIVISIONS

Basé sur le Dictionnaire des statistiques géographiques, Direction des levés et de la cartographie, Énergie, Mines et Ressources Canada, imprimée en 1987.

Ces cartes sont en vente au Bureau des cartes du Canada, Énergie, Mines et Ressources Canada, Ottawa, ou chez le vendeur le plus près. Précisions MCR 6058.

Copies of this map are available in English. Code MCR 6058.

© 1987. No Reproduction is Permitted in Canada, Without the Written Consent of Energy, Mines and Resources Canada.

Échelle 1:2 000 000 et 1:1 000 000 pour les territoires du Nord-Ouest
 Population comptée au recensement de 1981, par division et subdivision.

INDEX

TERRE-NEUVES-ÉCOUARD

NOUVELLE-ÉCOSSE

ONTARIO

ALBERTA

MANITOBA

SKETCHÉWAN

QUÉBEC

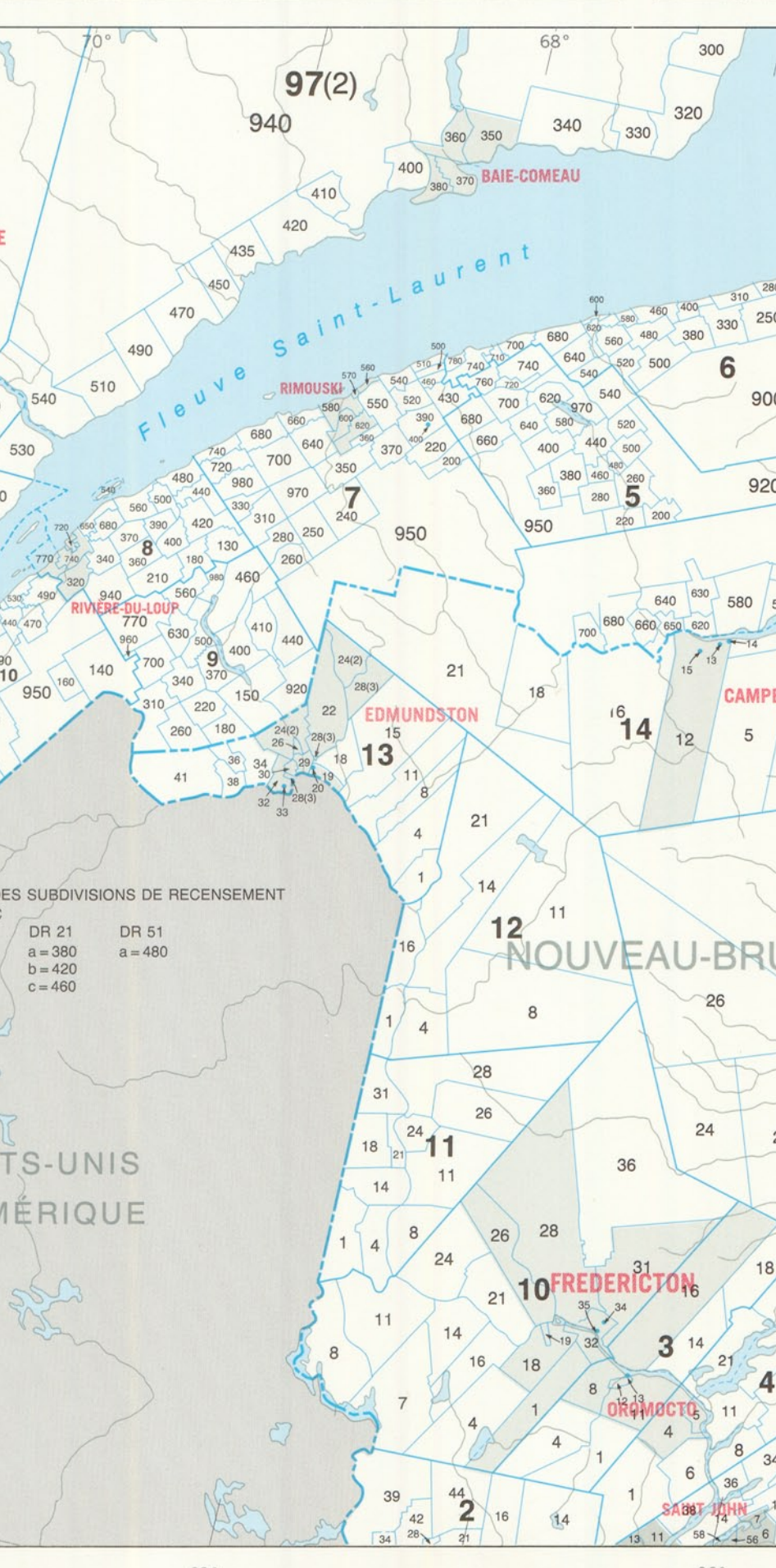
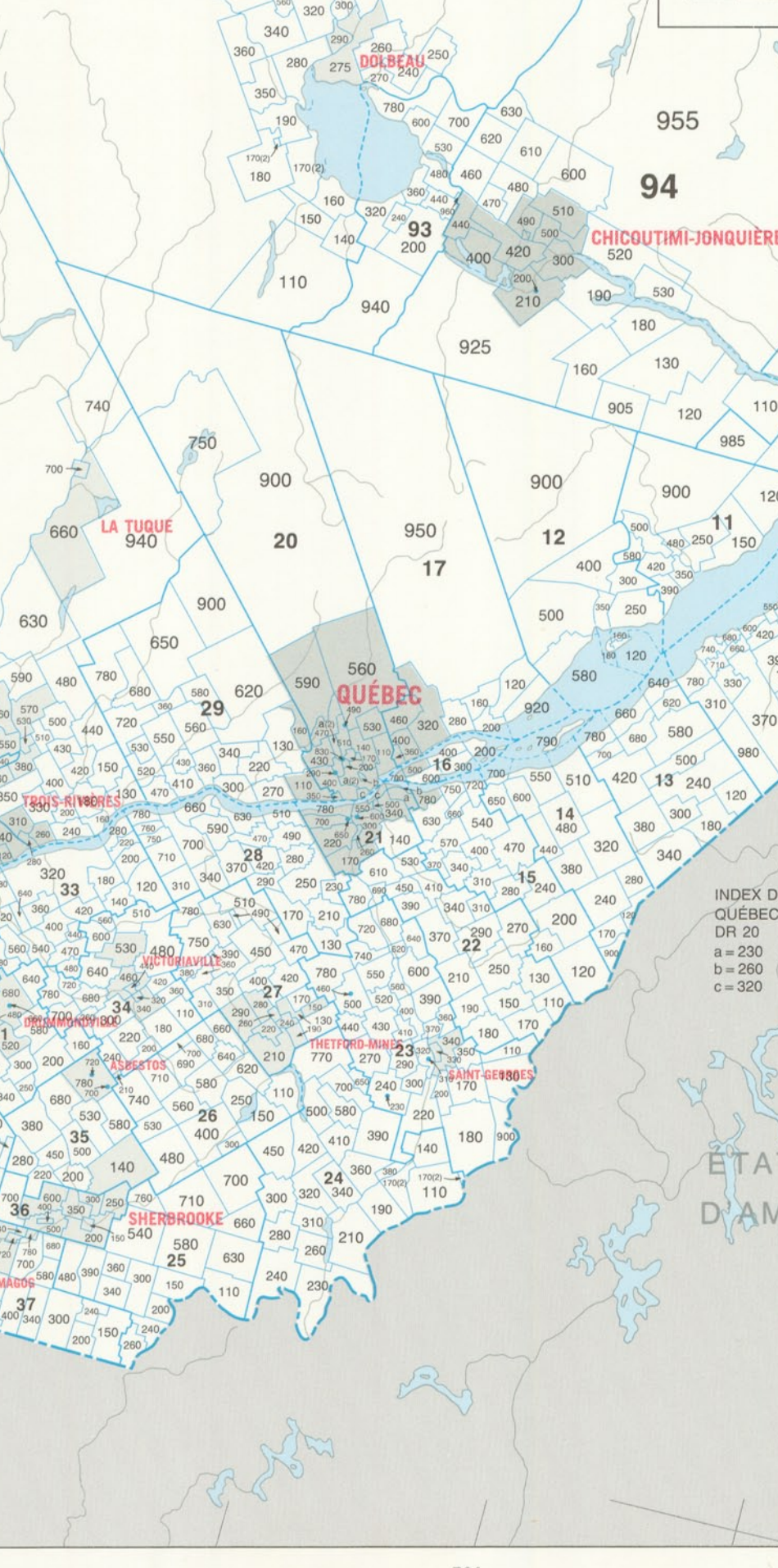
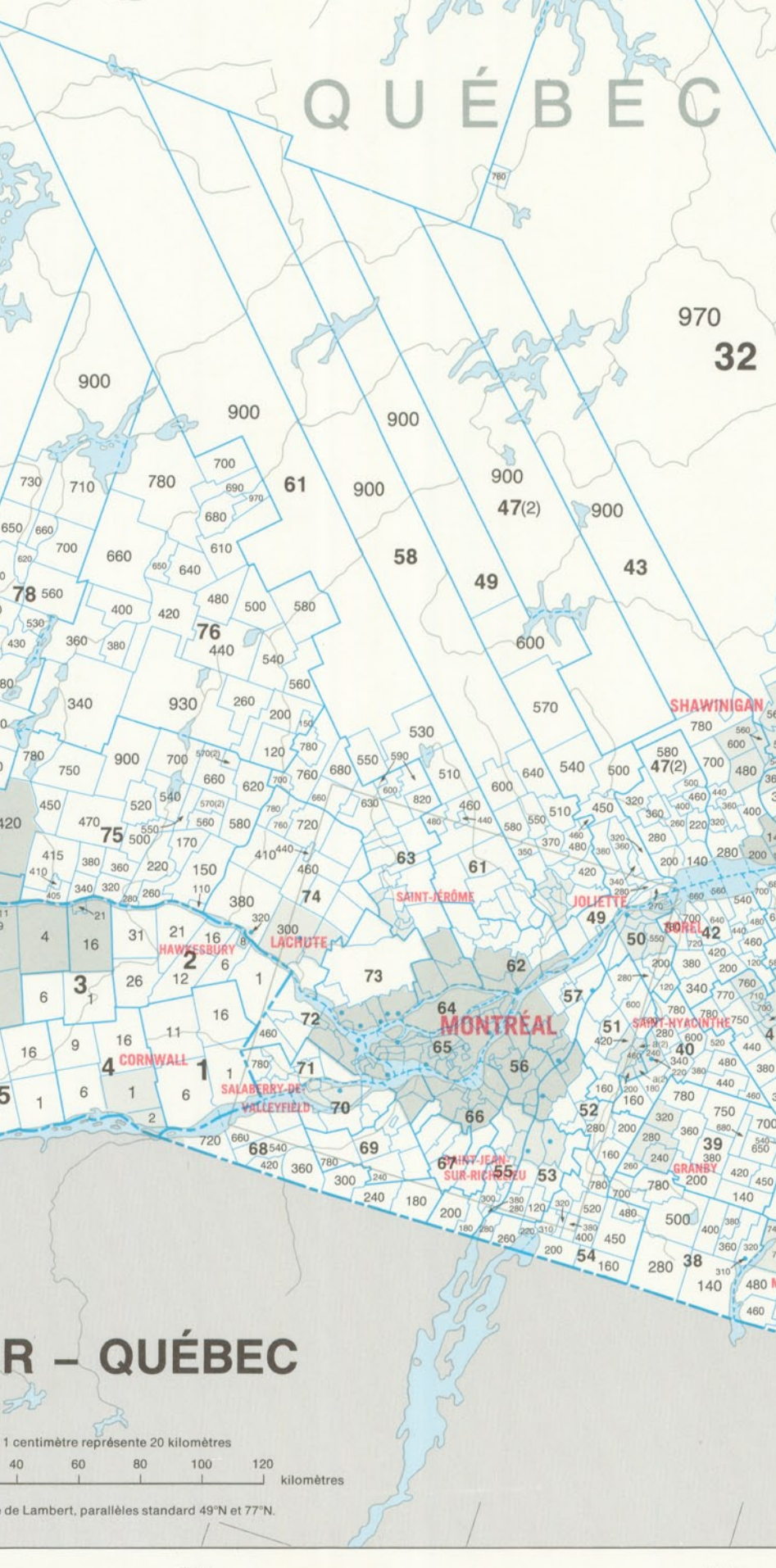
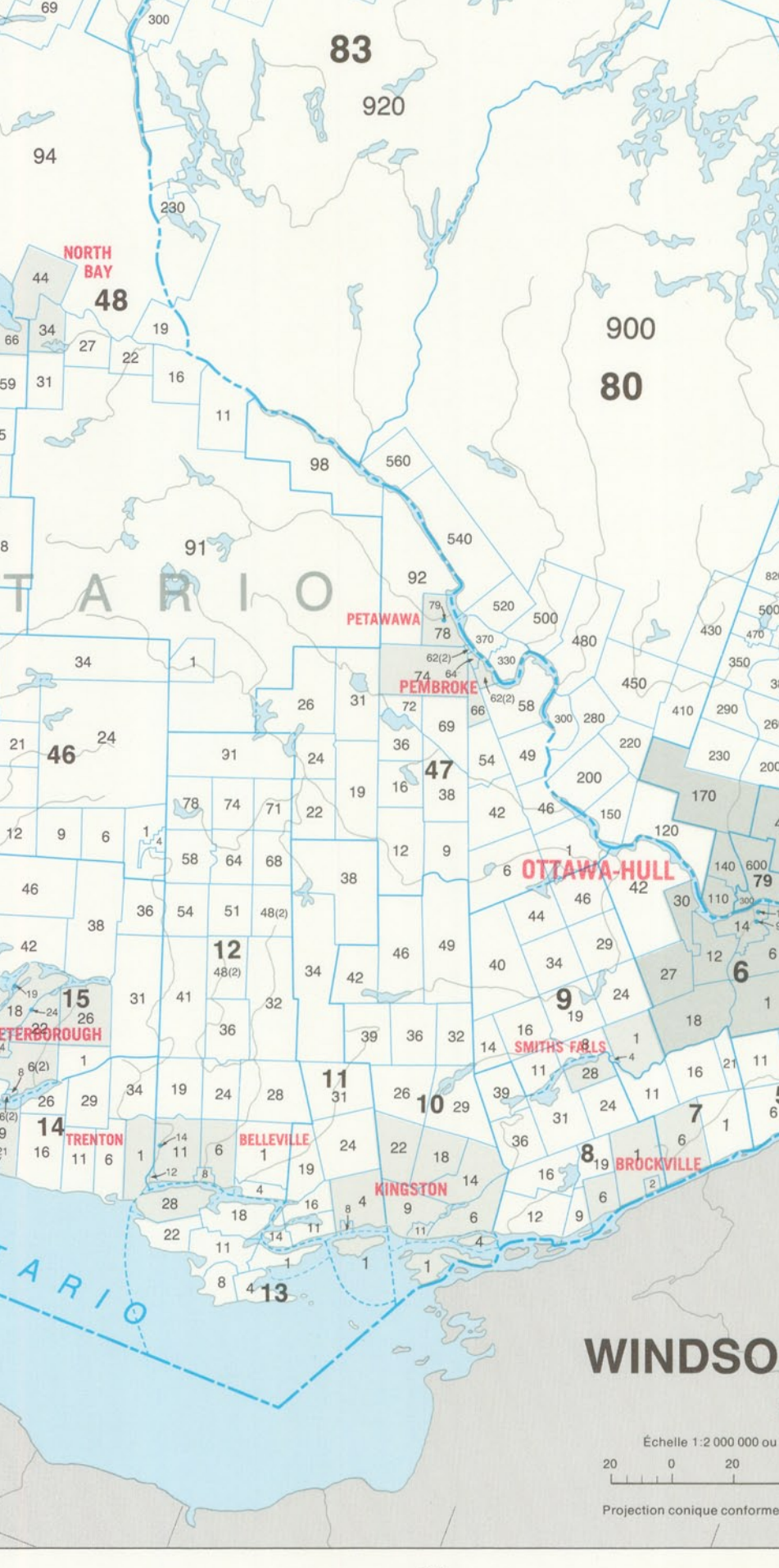
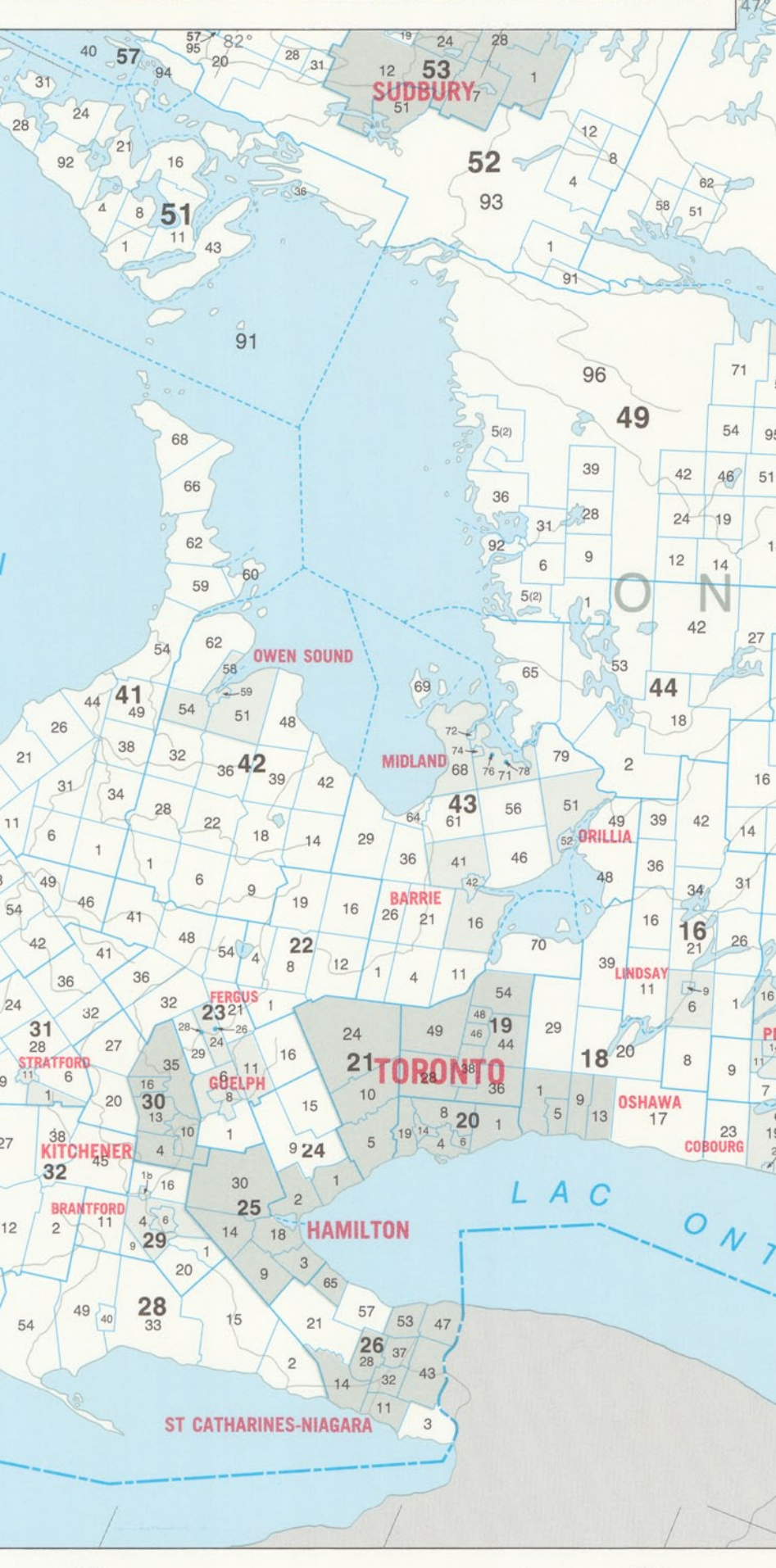
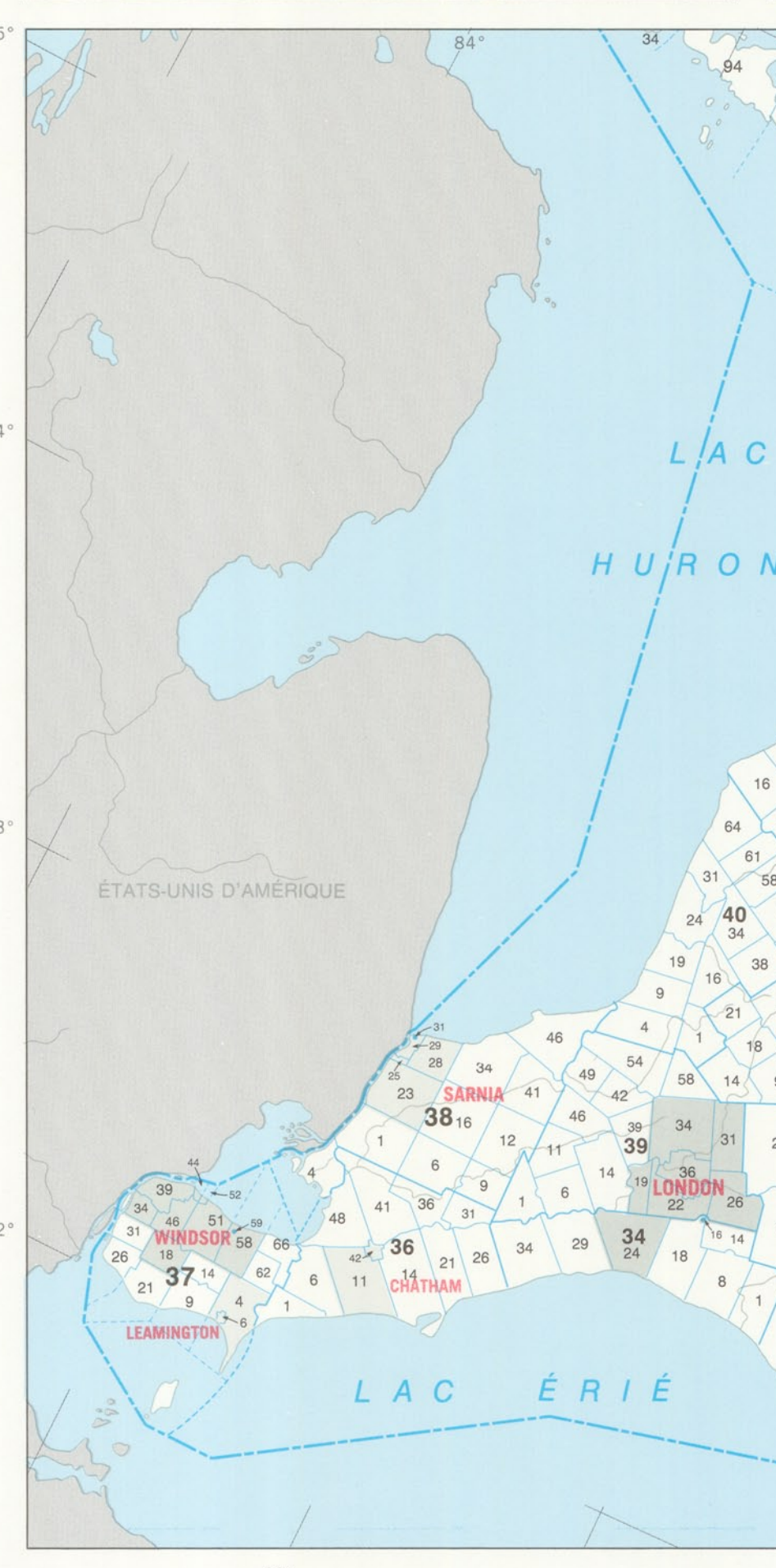
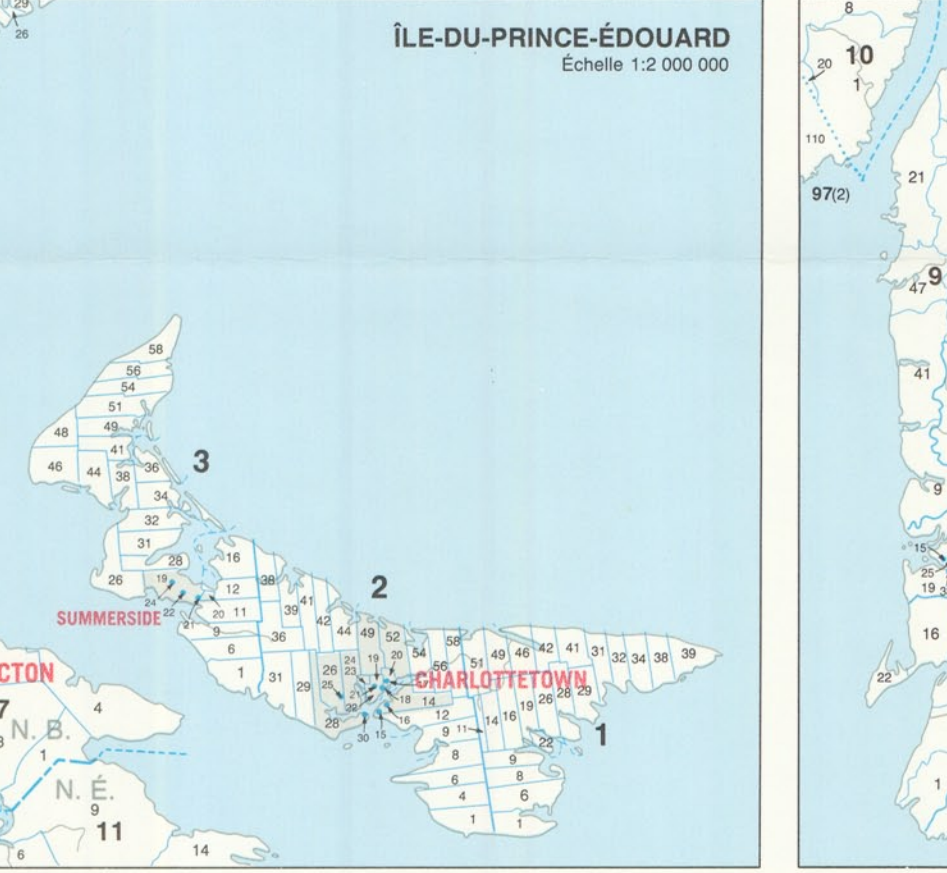
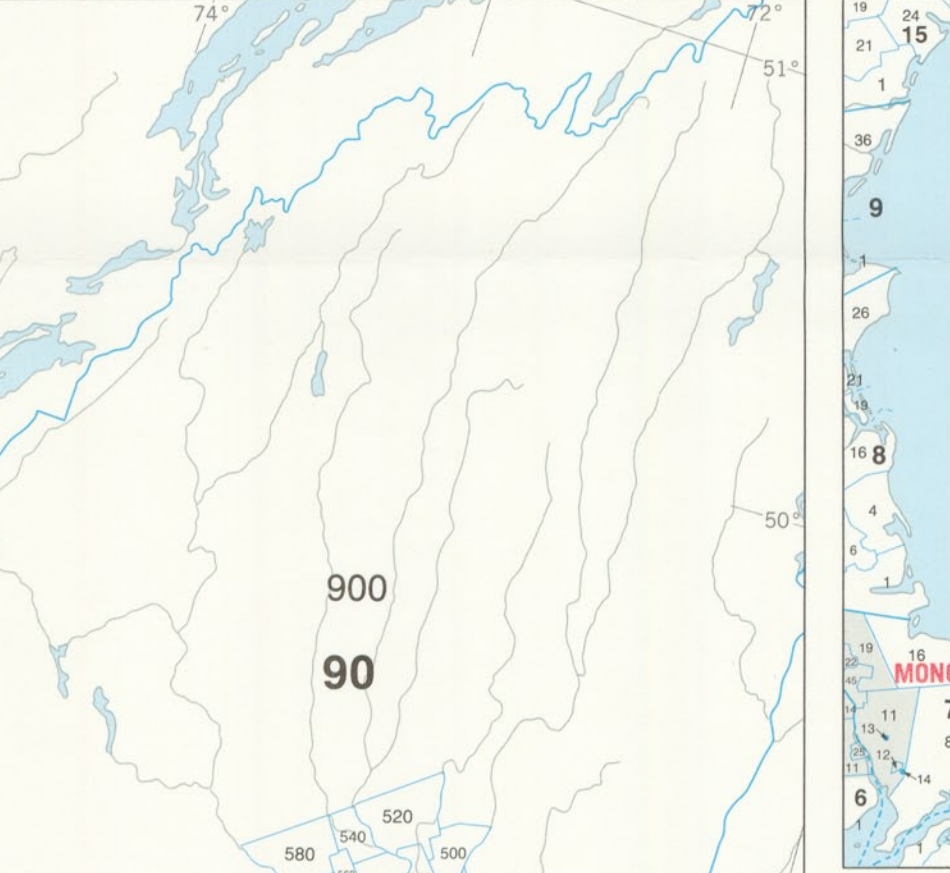
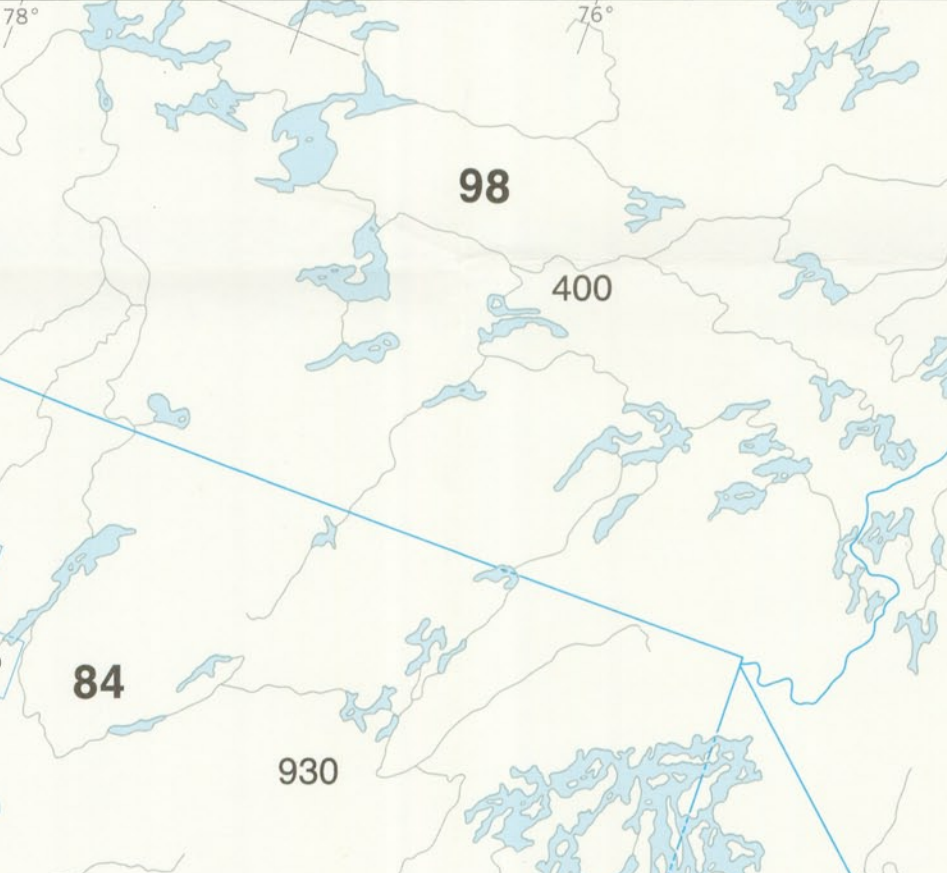
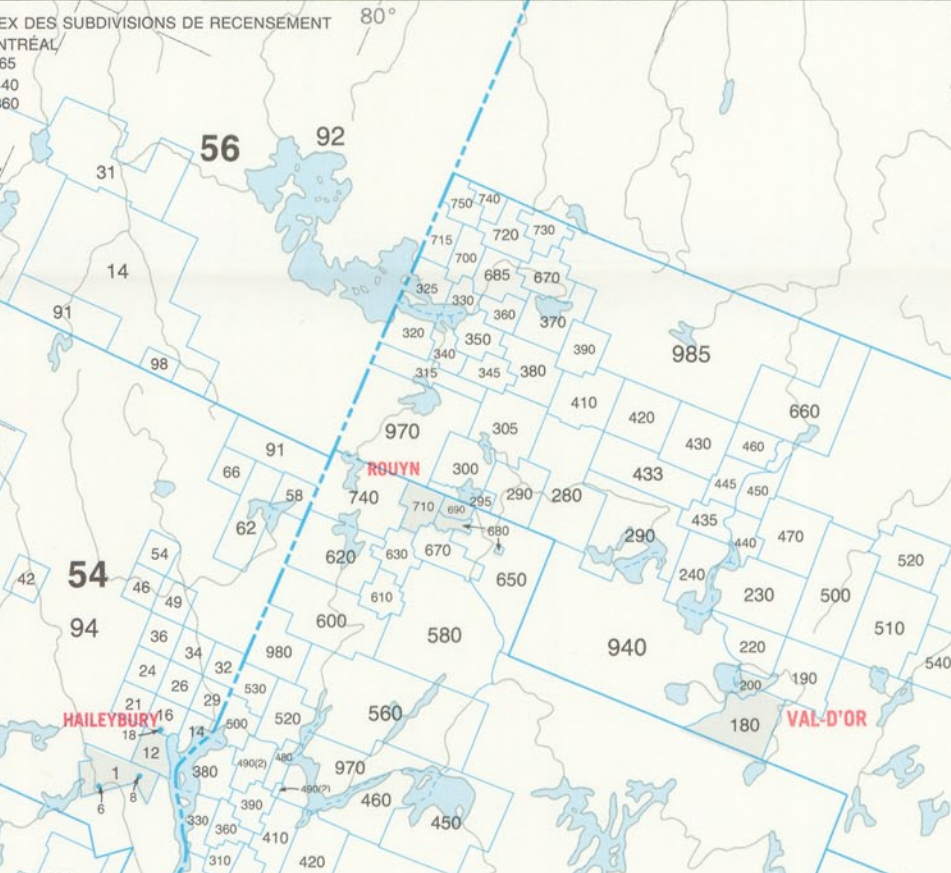
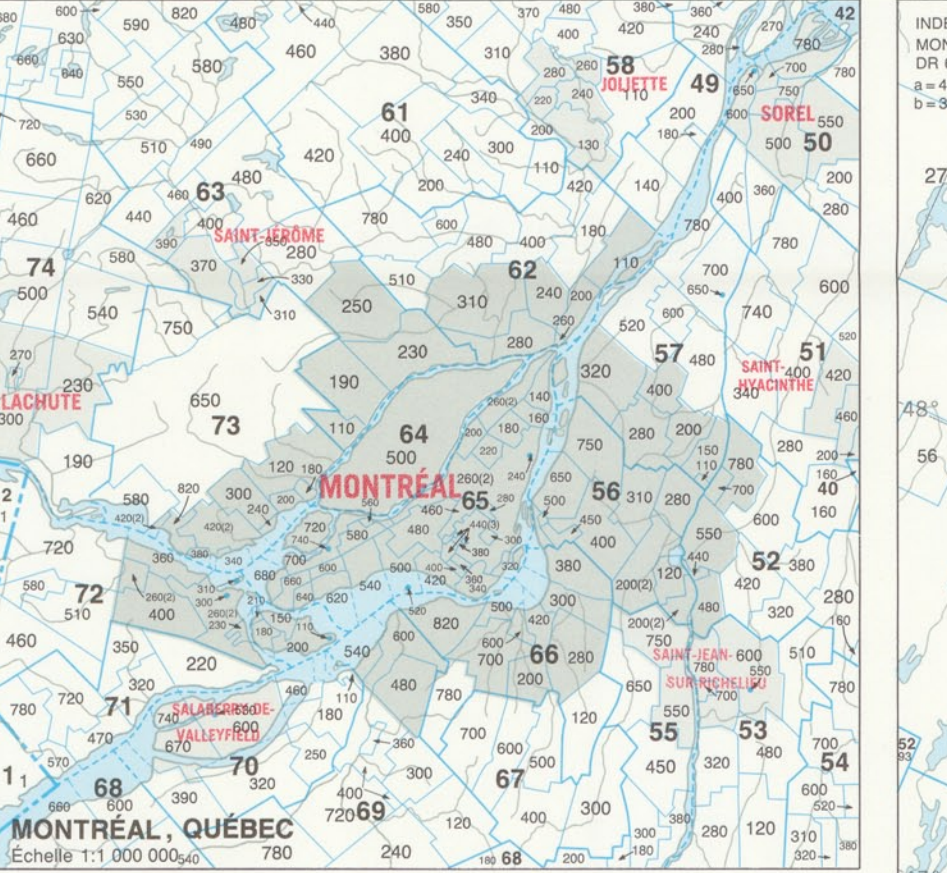
NOUVEAU-BRUNSWICK

YUKON

BRITANNIQUE

COLUMBIENNE

PRINCIPALES VILLES



INDEX

TERRE-NEUVES-ÉCOUARD

NOUVELLE-ÉCOSSE

ONTARIO

ALBERTA

MANITOBA

SKETCHÉWAN

QUÉBEC

NOUVEAU-BRUNSWICK

YUKON

BRITANNIQUE

COLUMBIENNE

PRINCIPALES VILLES