

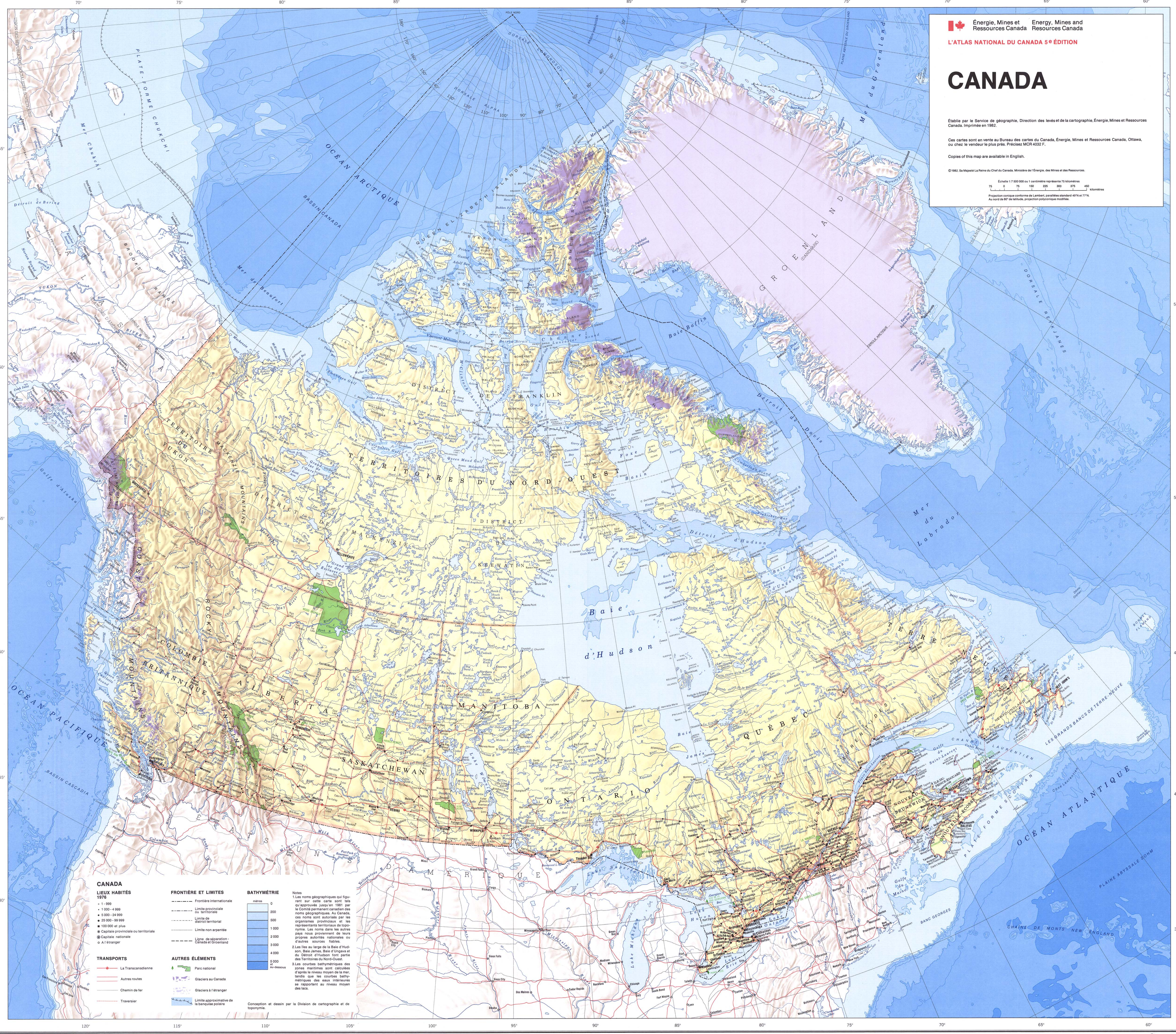
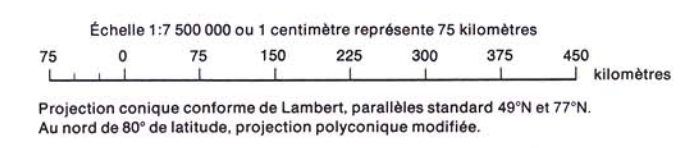
# CANADA

Établi par le Service de géographie, Direction des levés et de la cartographie, Énergie, Mines et Ressources Canada. Imprimé en 1982.

Ces cartes sont en vente au Bureau des cartes du Canada, Énergie, Mines et Ressources Canada, Ottawa, ou chez le vendeur le plus près. Précisez MCR 4032 F.

Copies of this map are available in English.

© 1982, Sa Majesté La Reine du Chef du Canada, Ministère de l'Énergie, des Mines et des Ressources.



### CANADA

#### LIEUX HABITÉS 1976

- 1-999
- 1 000-4 999
- 5 000-24 999
- 25 000-99 999
- 100 000 et plus
- Capitale provinciale ou territoriale
- Capitale nationale
- A l'étranger

#### TRANSPORTS

- La Transcanadienne
- Autres routes
- Chemin de fer
- Transvasier


#### FRONTIÈRE ET LIMITES

- Frontière internationale
- Limite provinciale ou territoriale
- Limite de district territorial
- Limite non arpentée
- Ligne de séparation Canada et Groenland

#### AUTRES ÉLÉMENTS

- Parc national
- Glaciers au Canada
- Glaciers à l'étranger
- Limite approximative de la banquise polaire

#### BATHYMETRIE



Notes  
 1. Les noms géographiques qui figurent sur cette carte sont tels qu'approuvés jusqu'en 1981 par le Comité permanent canadien des noms géographiques. Au Canada, ces noms sont autorisés par les organismes provinciaux et les représentants territoriaux de toponymie. Les noms dans les autres pays nous proviennent de leurs propres autorités nationales ou d'autres sources fiables.  
 2. Les îles au large de la Baie d'Hudson, Baie James, Baie d'Ungava et du Détroit d'Hudson sont partie des Territoires du Nord-Ouest.  
 3. Les courbes bathymétriques des zones maritimes sont calculées d'après le niveau moyen de la mer, tandis que les courbes bathymétriques des eaux intérieures se rapportent au niveau moyen des lacs.

Conception et dessin par la Division de cartographie et de toponymie.