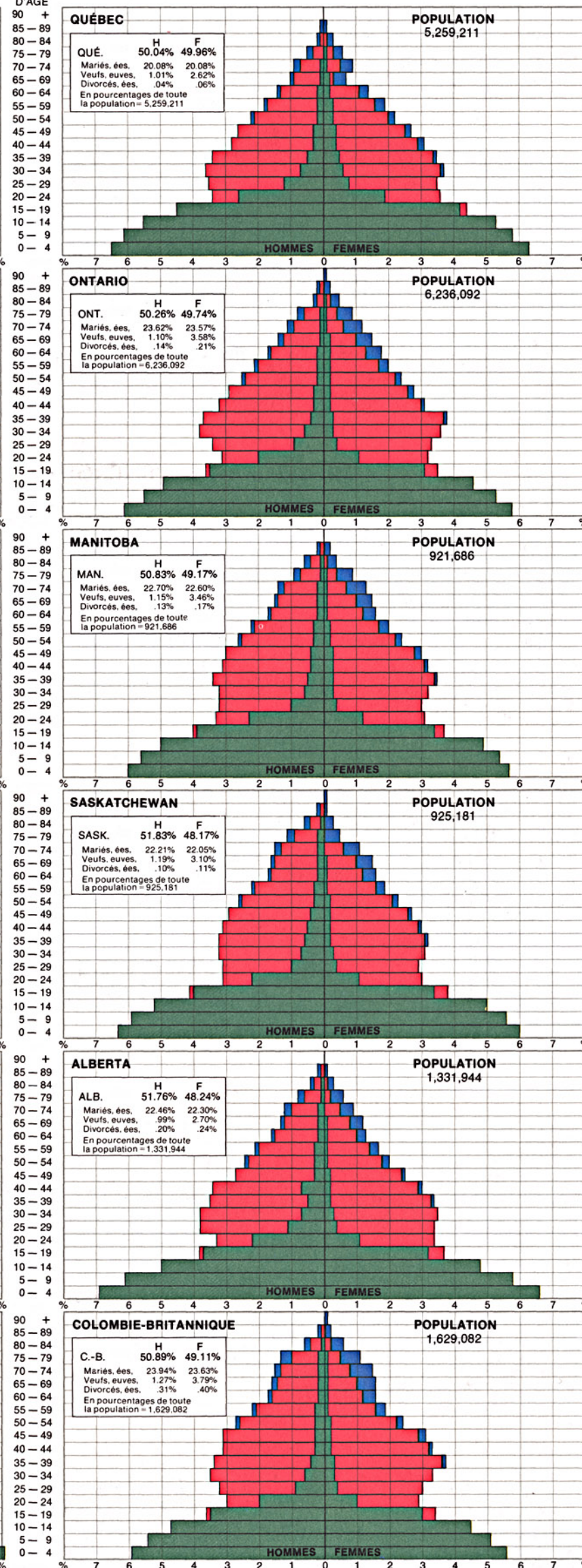
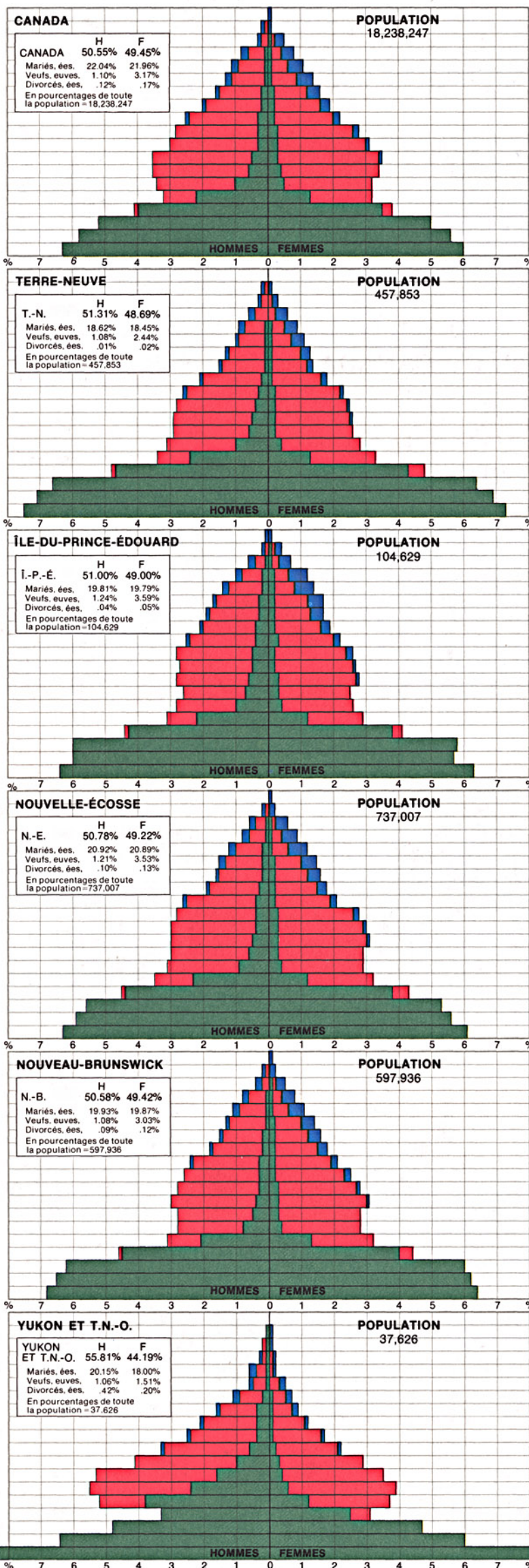


Chaque barre d'un graphique représente un pourcentage de la population totale pour l'unité territoriale donnée.

Célibataires Mariés Veufs ou veuves

NOTE: Les divorcés sont inclus dans la catégorie des mariés et pour chaque groupe d'âge et sexe ne dépassent pas .07 p. 100 de la population totale pour l'unité territoriale donnée.



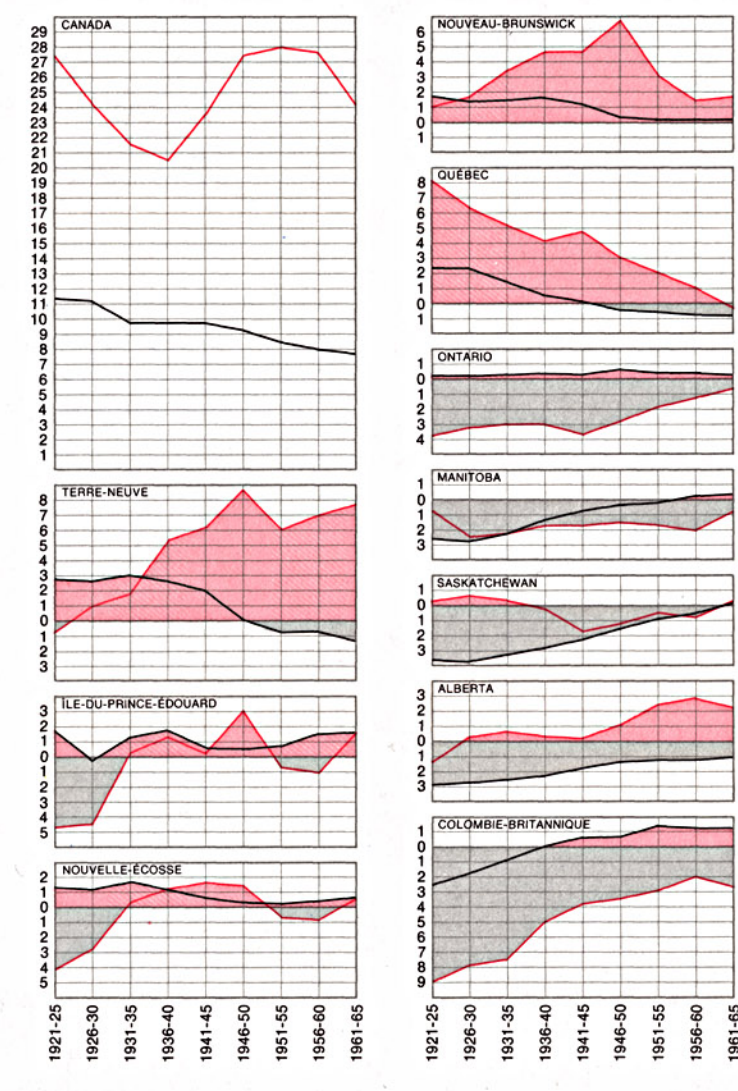
STATISTIQUES DÉMOGRAPHIQUES

TAUX DE NATALITÉ ET TAUX DE MORTALITÉ DANS LA NATION 1921-1965

moyenne quinquennale et

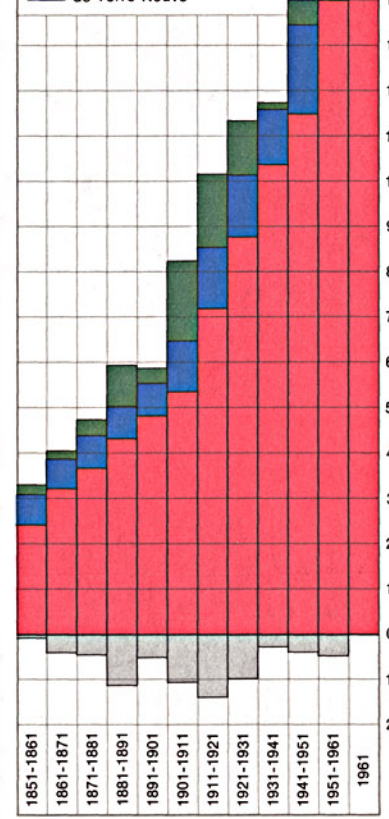
VARIATIONS PROVINCIALES DES TAUX NATIONAUX

Les graphiques relatifs aux provinces et aux territoires indiquent les variations des taux nationaux des naissances et des décès. Tous les graphiques sont ajustés selon le nombre des naissances et des décès par 1,000 habitants. On obtient les taux actuels pour les provinces et les territoires soit en additionnant ou soustrayant, des valeurs totales pour le Canada, la valeur donnée dans un graphique.



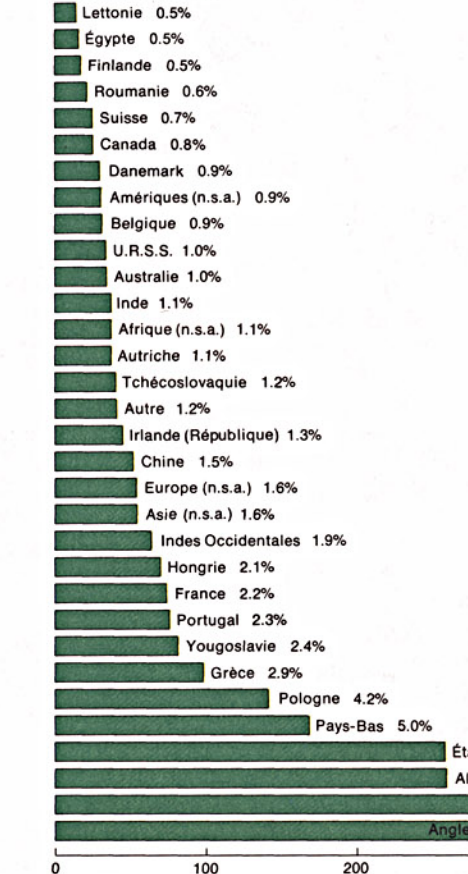
FACTEURS DES VARIATIONS DÉMOGRAPHIQUES 1851-1961

Population au début de la décennie de recensement, Accroissement naturel entre deux recensements, Immigration décennale, Émigration décennale, Accroissement dû à l'entrée de Terre-Neuve



PAYS D'ORIGINE DES IMMIGRANTS 1939-1969

Total 3,356,394

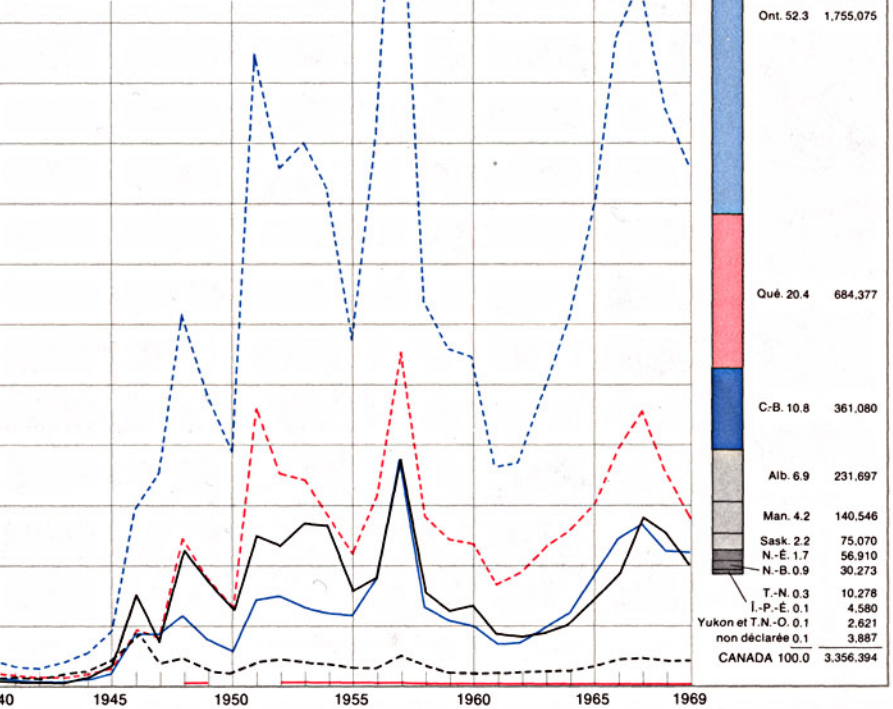


Le terme "n.s.a." (non spécifié ailleurs) ajouté au nom des continents, se rapporte aux pays qui ne sont pas identifiés sur le graphique et comprend les pays insulaires. Par exemple, l'Islande est comprise dans l'Europe et est incluse sous l'identification "Europe (n.s.a.)".


Personnes

PROVINCE OU TERRITOIRE DE DESTINATION DES IMMIGRANTS 1939-1969

ONTARIO 52.3%, QUÉBEC 20.4%, COLOMBIE-BRITANNIQUE 10.8%, PROVINCES DES PRAIRIES 13.3%, PROVINCES MARITIMES\* 03.0%, YUKON ET T.N.-O. 00.1%



TOTAUX AYANT UNE DESTINATION DÉCLARÉE 1939-1969



On pourrait s'attendre à ce que la catégorie "autre" soit comprise sous l'abréviation "n.s.a." mais dans certains cas cette catégorie réfère aux régions insulaires éloignées des continents et dans d'autres elle englobe, en vertu d'un mode de répartition des données qui consiste à grouper selon l'appartenance politique les immigrants provenant de petites régions très éloignées les unes des autres. Par exemple, on pourrait inclure les îles Saint-Pierre et Miquelon avec d'autres possessions de la France situées dans différentes parties du globe; il en est de même pour Terre-Neuve avant son entrée dans la Confédération canadienne, elle aurait pu être comprise avec d'autres possessions britanniques éloignées de la Grande-Bretagne.

La catégorie "Canada", qui sous-entend une immigration du Canada au Canada, identifie les personnes qui ont quitté le Canada, acquis une autre citoyenneté, et ultérieurement reviennent au Canada comme immigrants. Les statuts politiques et territoriaux de certains pays ont subi des modifications au cours de la mise au point du graphique. Les noms utilisés sont ceux qui étaient en vigueur à la naissance des immigrants.