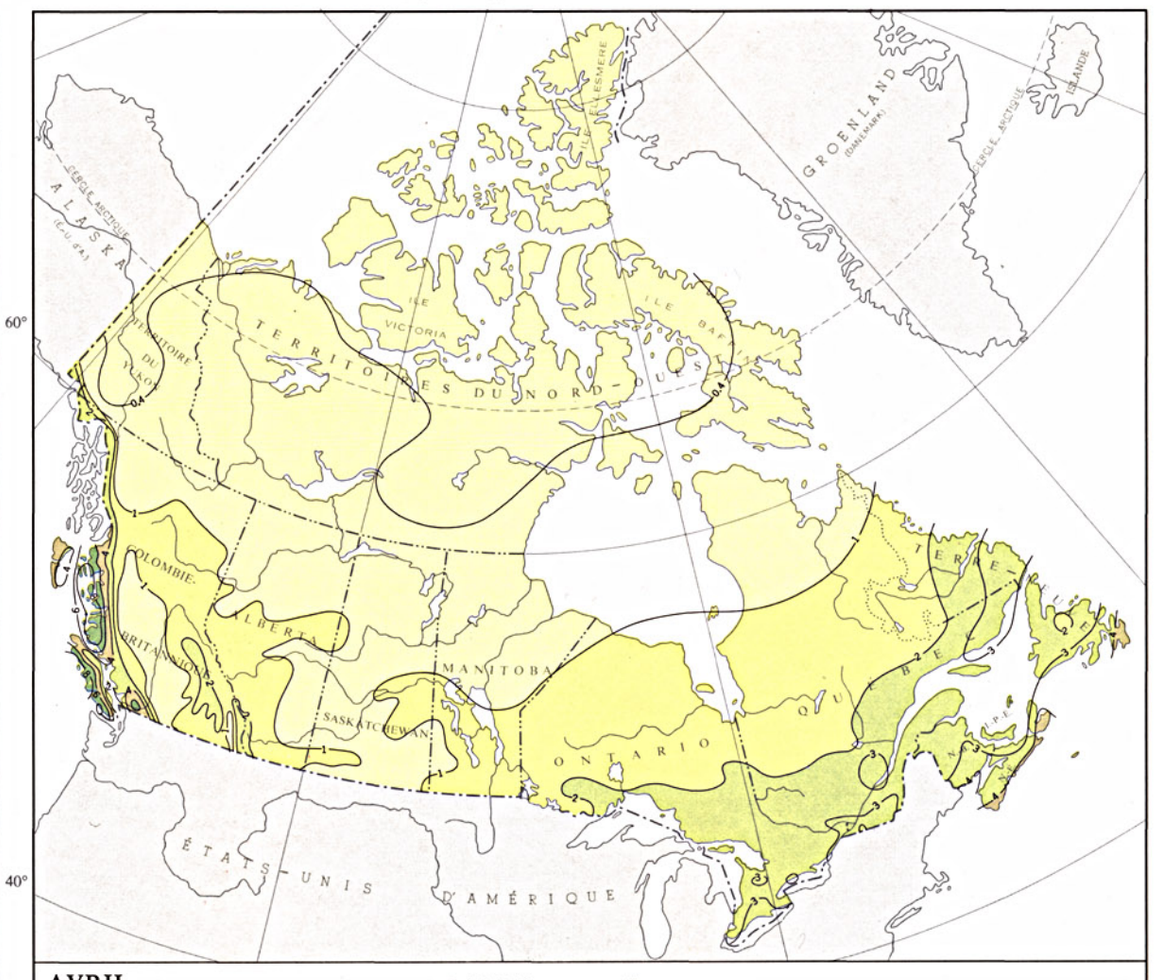

AVRIL

Précipitations mensuelles moyennes

1	2	4	6	pouces
2.51	5.1	10.2	15.2	centimètres

Les valeurs indiquées sur la carte sont données en pouces.

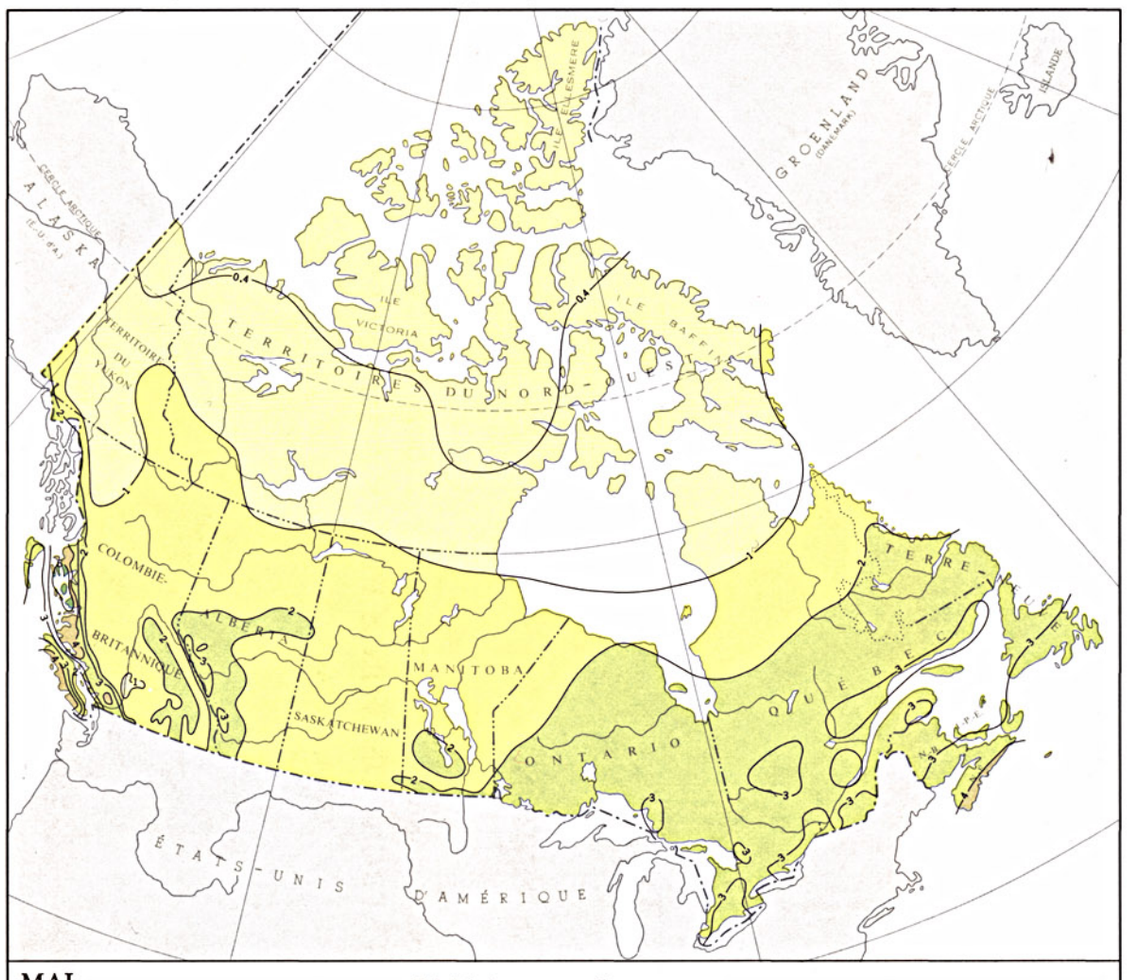

MAI

Précipitations mensuelles moyennes

1	2	4	6	pouces
2.51	5.1	10.2	15.2	centimètres

Les valeurs indiquées sur la carte sont données en pouces.

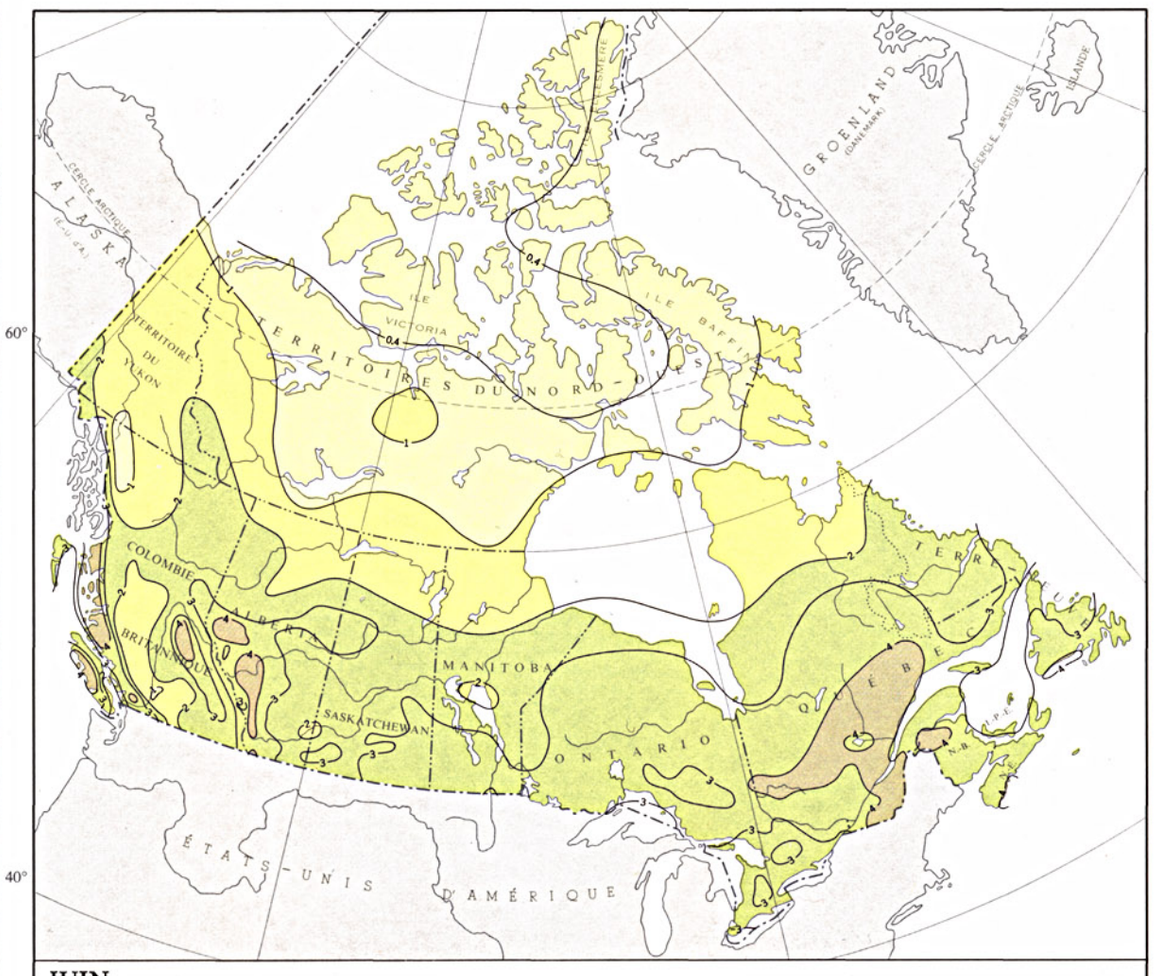

JUIN

Précitations mensuelles moyennes

1	2	4	pouces
2.51	5.1	10.2	centimètres

Les valeurs indiquées sur la carte sont données en pouces.

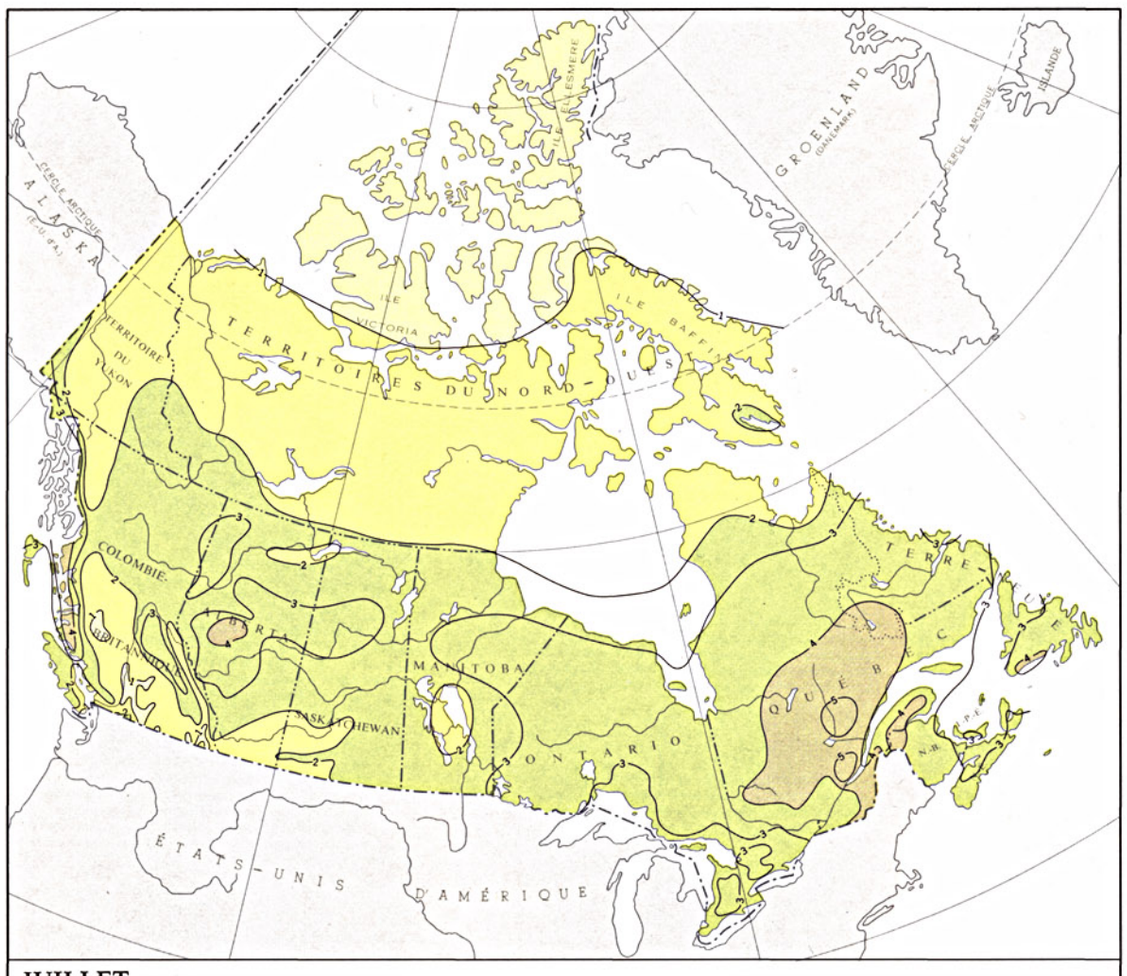

JUILLET

Précipitations mensuelles moyennes

1	2	4	pouces
2.51	5.1	10.2	centimètres

Les valeurs indiquées sur la carte sont données en pouces.

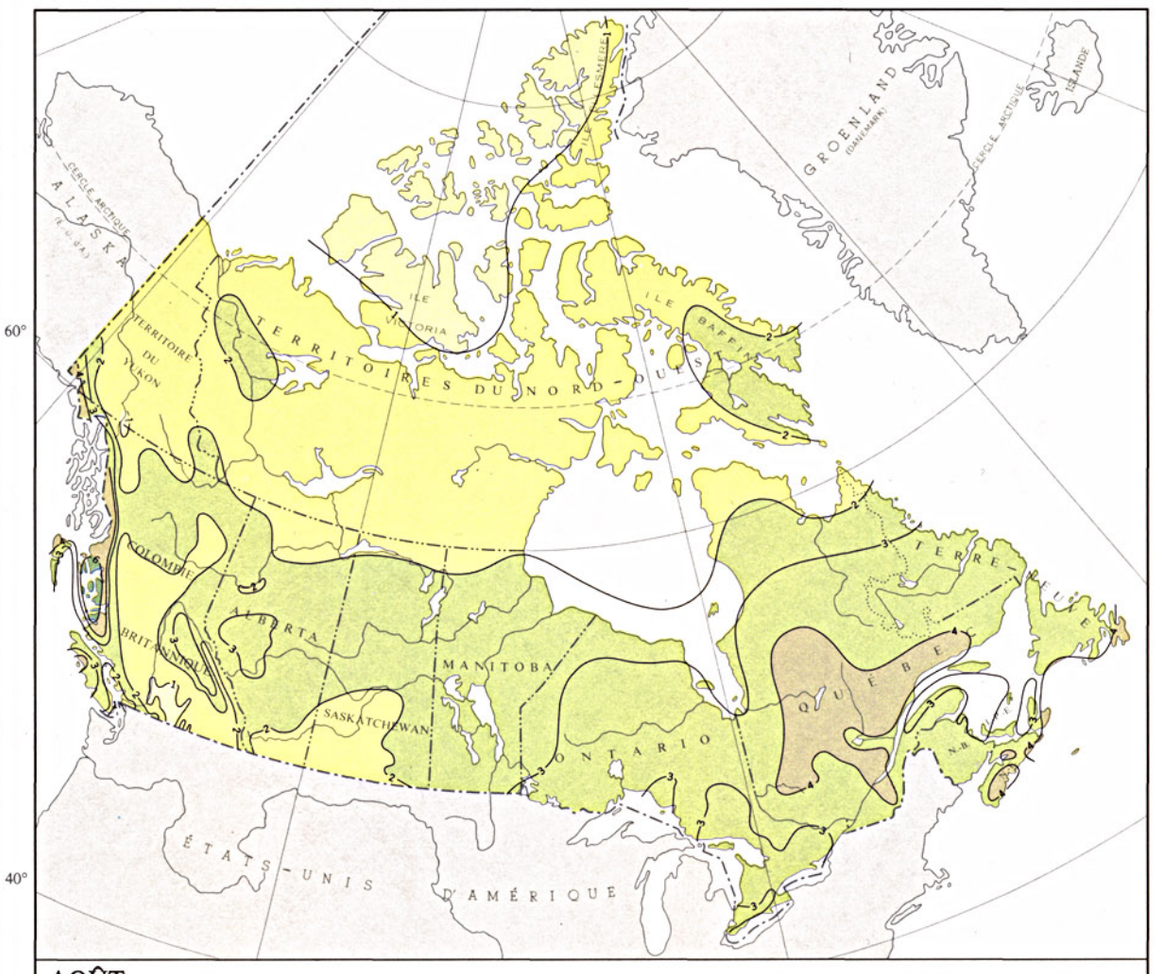

AOÛT

Précipitations mensuelles moyennes

1	2	4	6	pouces
2.51	5.1	10.2	15.2	centimètres

Les valeurs indiquées sur la carte sont données en pouces.

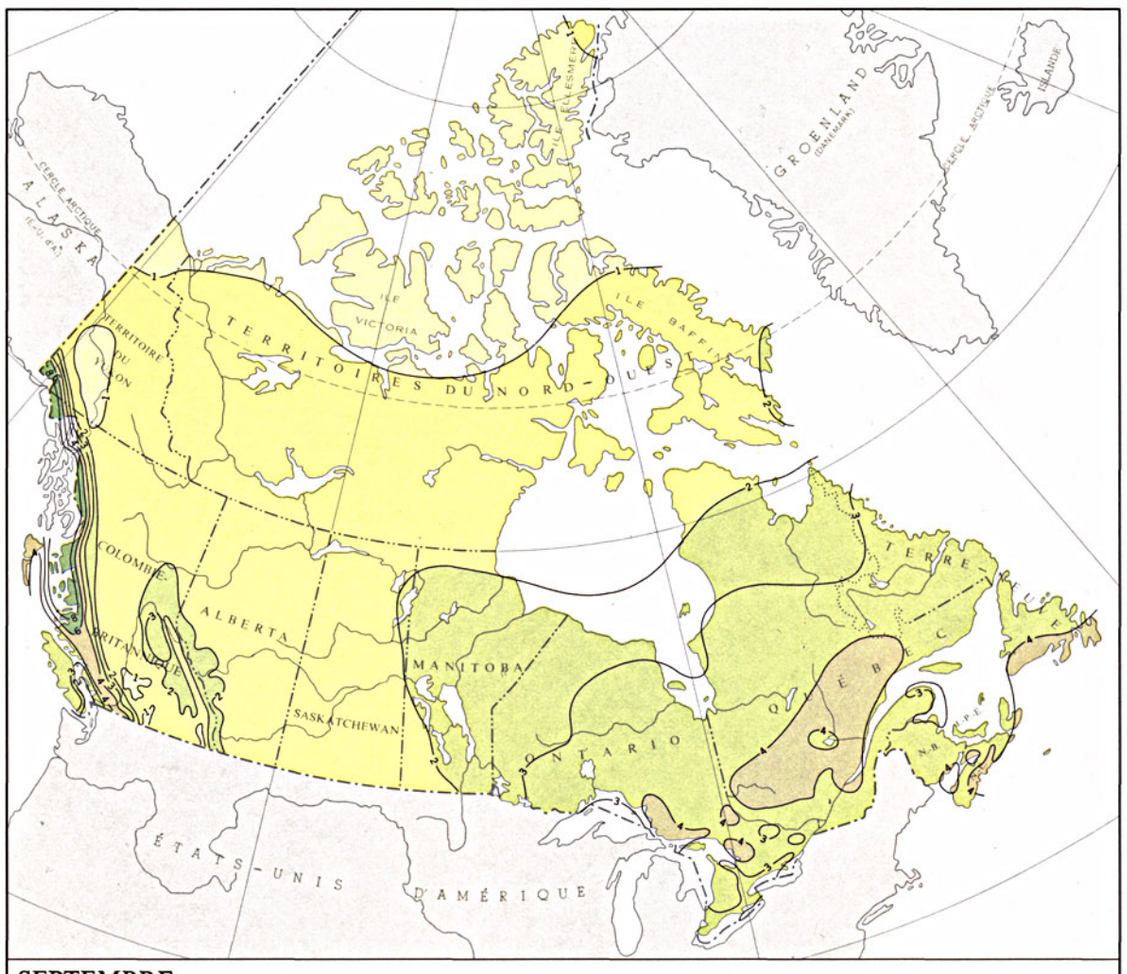

SEPTEMBRE

Précipitations mensuelles moyennes

1	2	4	6	pouces
2.51	5.1	10.2	15.2	centimètres

Les valeurs indiquées sur la carte sont données en pouces.

Projection conique conforme de Lambert, parallèles standard 49°N.et 77°N.

Cartes fournies par la Direction de la météorologie, Ministère des Transports.

Échelle 1:35,000,000 ou 552.3 milles au pouce

500 0 500 1000 Milles

1000 0 1000 Kilomètres