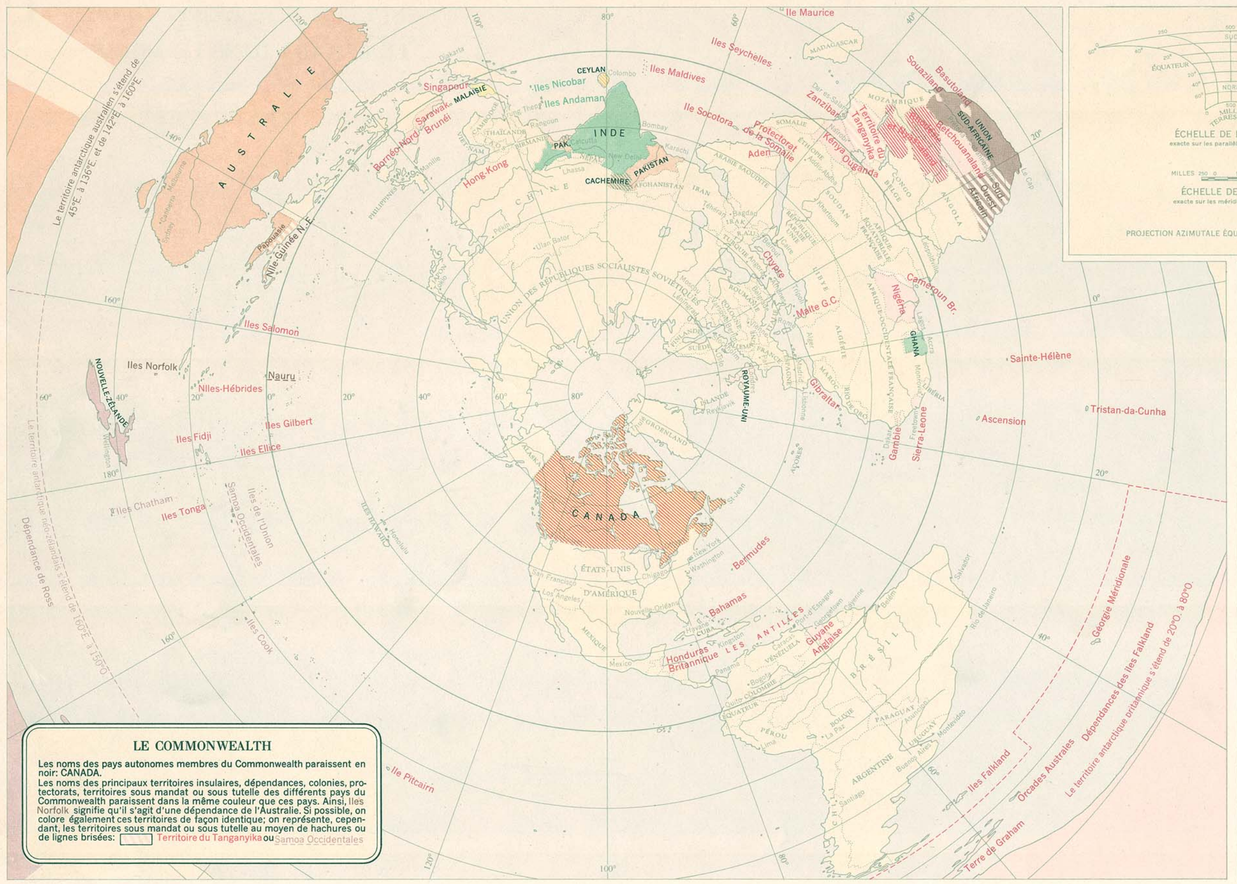

LE COMMONWEALTH

Les noms des pays autonomes membres du Commonwealth paraissent en noir: CANADA.
Les noms des principaux territoires insulaires, dépendances, colonies, protectorats, territoires sous mandat ou sous tutelle des différents pays du Commonwealth paraissent dans la même couleur que ces pays. Ainsi, Iles Norfolk signifie qu'il s'agit d'une dépendance de l'Australie. Si possible, on colore également ces territoires de façon identique; on représente, cependant, les territoires sous mandat ou sous tutelle au moyen de hachures ou de lignes brisées: Territoire du Tanganyika ou Samoa Occidentales



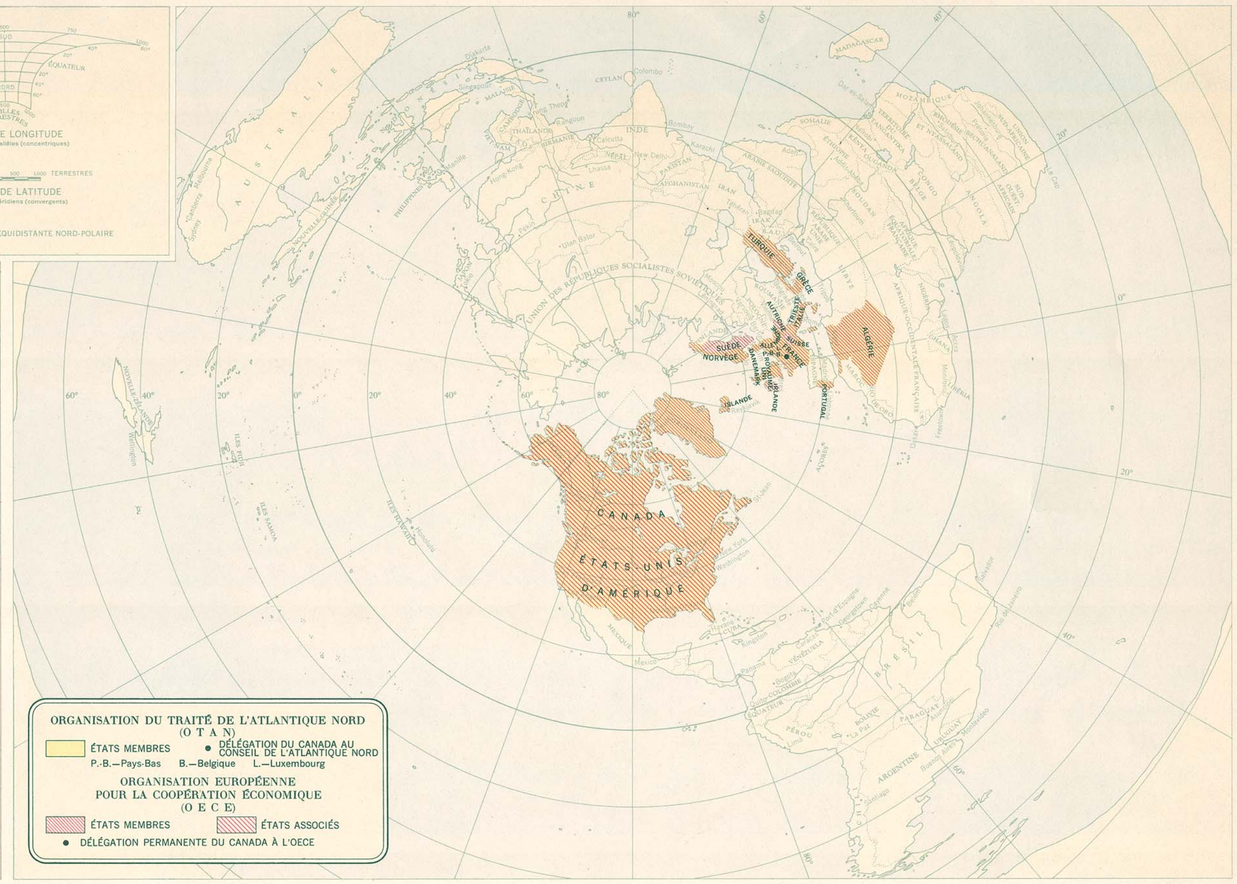

ORGANISATION DU TRAITÉ DE L'ATLANTIQUE NORD (O T A N)

ÉTATS MEMBRES — • DÉLÉGATION DU CANADA AU CONSEIL DE L'ATLANTIQUE NORD

P.-B.—Pays-Bas B.—Belgique L.—Luxembourg

ORGANISATION EUROPÉENNE POUR LA COOPÉRATION ÉCONOMIQUE (O E C E)

ÉTATS MEMBRES — ÉTATS ASSOCIÉS

• DÉLÉGATION PERMANENTE DU CANADA À L'OECE

PLAN DE COLOMBO POUR LE DÉVELOPPEMENT ÉCONOMIQUE COOPÉRATIF DU SUD ET DU SUD-EST ASIATIQUES

ÉTATS MEMBRES

• DÉLÉGUÉ COMMERCIAL, CONSEILLER COMMERCIAL OU SECRÉTAIRE COMMERCIAL DU CANADA

ORGANISATION DES NATIONS UNIES (O N U)

ÉTATS MEMBRES — TERRITOIRES SOUS TUTELLE OU SOUS MANDAT DES NATIONS UNIES ou encore: Nauru

REPRÉSENTATION DIPLOMATIQUE DU CANADA À L'EXTÉRIEUR

- ● Mission permanente du Canada auprès des Nations Unies.
- • Mission permanente du Canada auprès du Bureau Européen des Nations Unies.
- ● Ambassade ou Haut-Commissariat du Canada.
- ○ Consulat Général du Canada.
- • Légation du Canada.

PROJECTION AZIMUTALE ÉQUIDISTANTE NORD-POLAIRE

ÉTABLI PAR LA DIRECTION DE LA GÉOGRAPHIE, MINISTÈRE DES MINES ET DES RELEVÉS TECHNIQUES, JUIN 1958