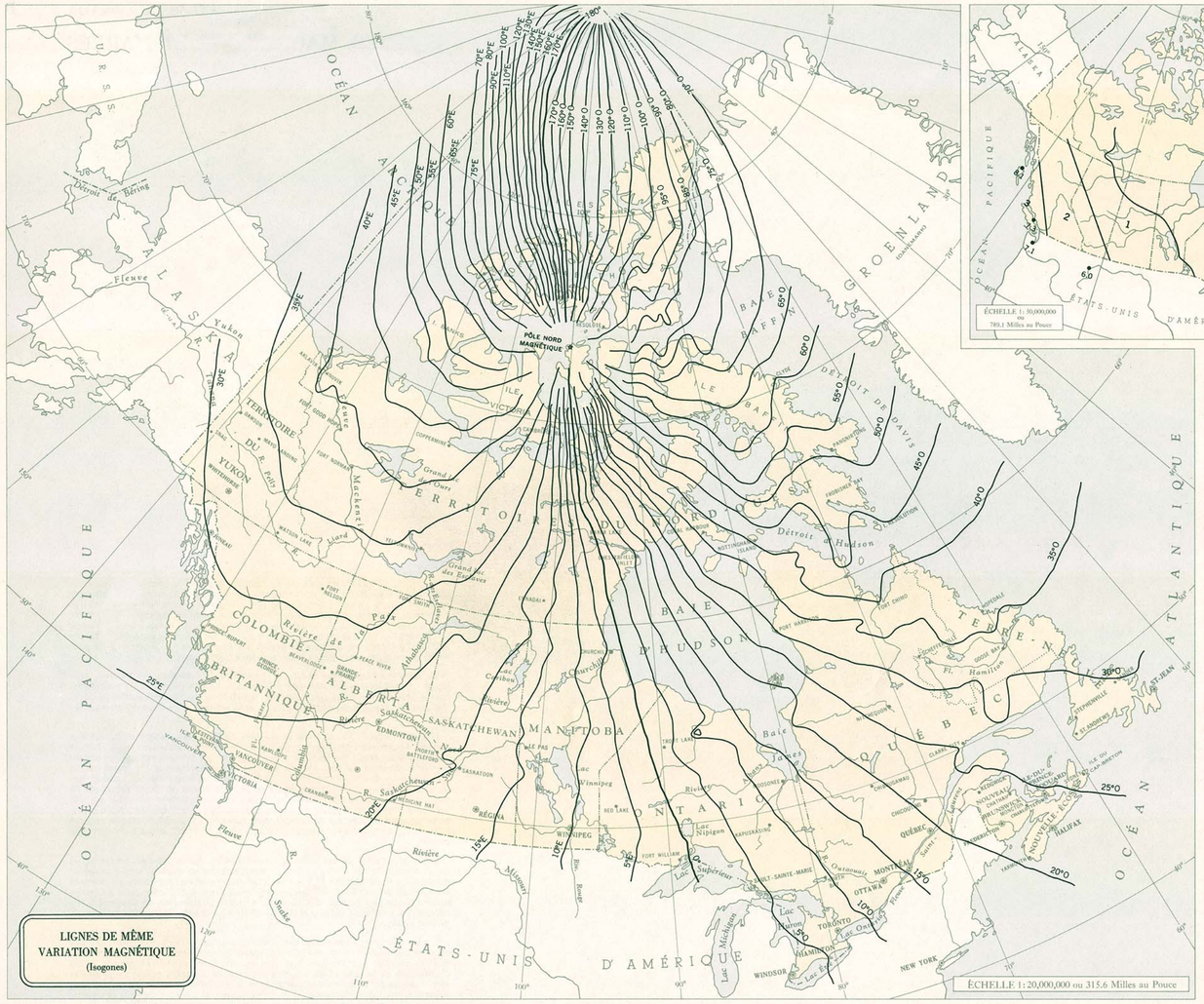
LIGNES DE MÊME VARIATION MAGNÉTIQUE (Isogones)
PÔLE NORD MAGNÉTIQUE
ÉCHELLE 1:20,000,000 ou 315.6 Milles au Pouce

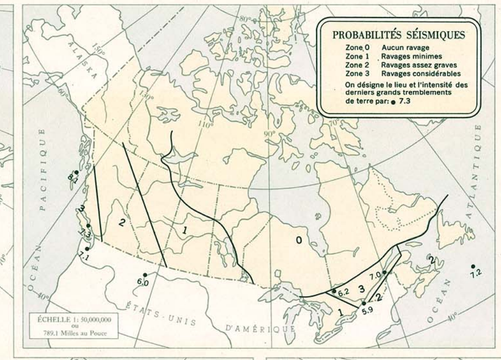
PROBABILITÉS SÉISMIQUES
Zone 0 Aucun ravage
Zone 1 Ravages minimes
Zone 2 Ravages assez graves
Zone 3 Ravages considérables
On désigne le lieu et l'intensité des derniers grands tremblements de terre par: ● 7.3
ÉCHELLE 1: 50,000,000 ou 789.1 Milles au Pouce

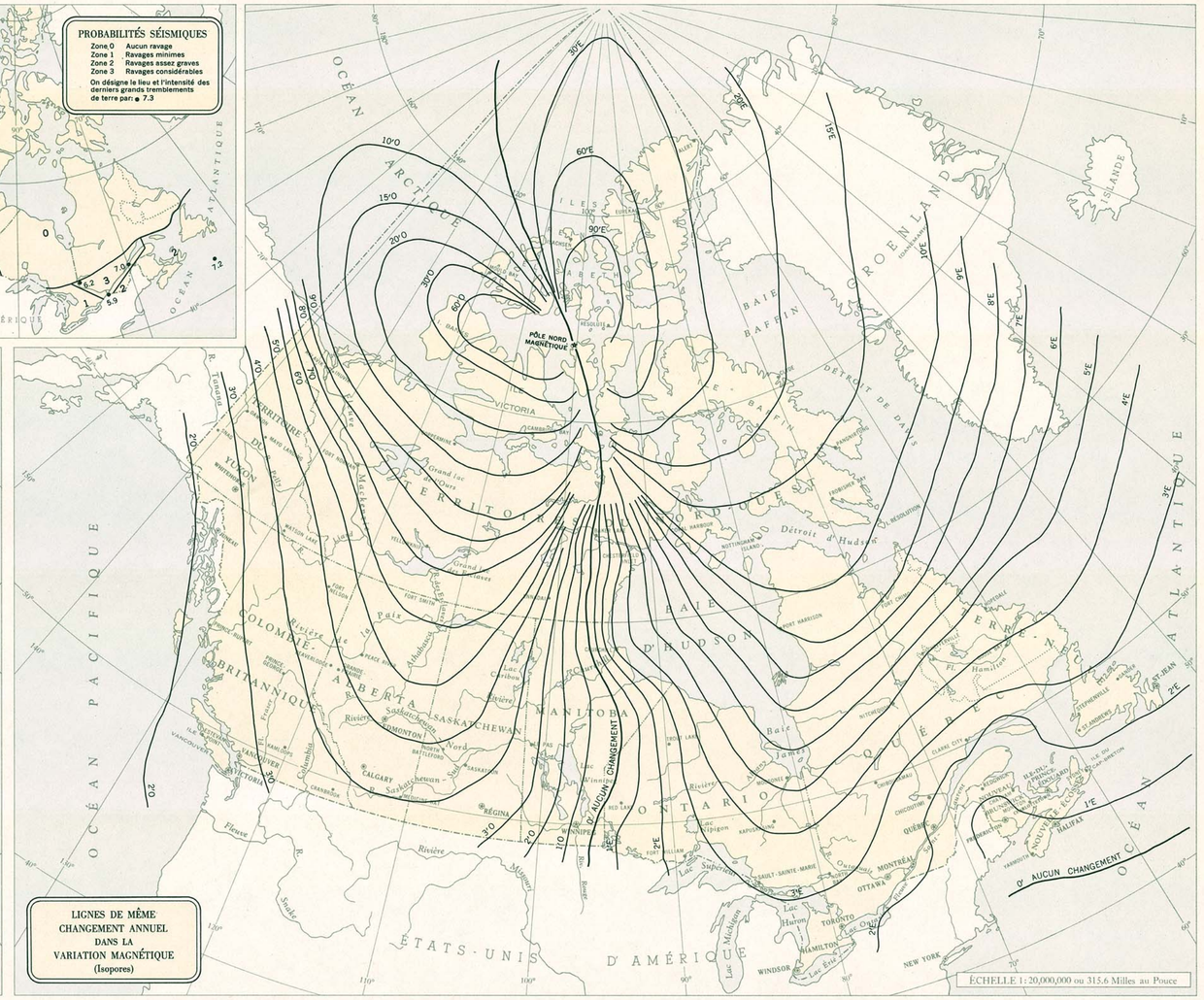
LIGNES DE MÊME CHANGEMENT ANNUEL DANS LA VARIATION MAGNÉTIQUE (Isopores)
PÔLE NORD MAGNÉTIQUE
0 AUCUN CHANGEMENT
ÉCHELLE 1:20,000,000 ou 315.6 Milles au Pouce

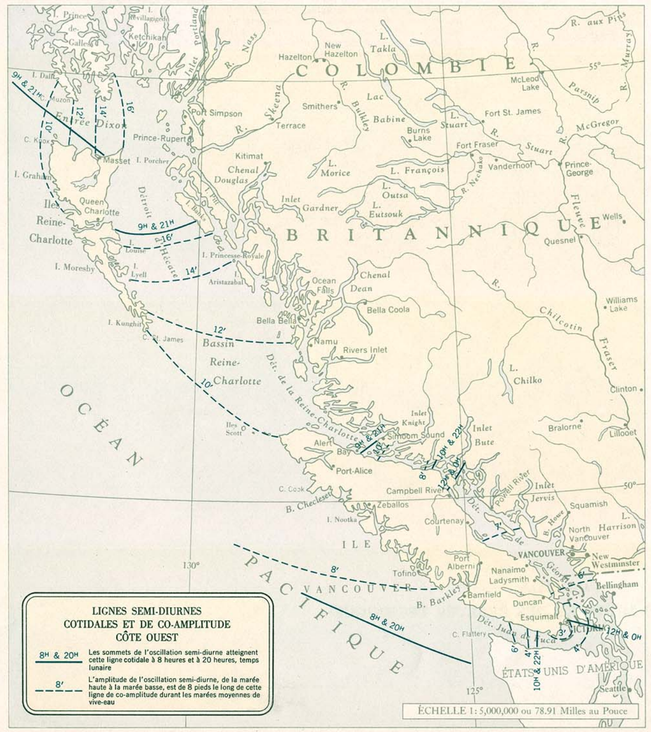
LIGNES SEMI-DIURNES COTIDALES ET DE CO-AMPLITUDE CÔTE OUEST
8H & 20H Les sommets de l'oscillation semi-diurne atteignent cette ligne cotidale à 8 heures et à 20 heures, temps lunaire
8' L'amplitude de l'oscillation semi-diurne, de la marée haute à la marée basse, est de 8 pieds le long de cette ligne de co-amplitude durant les marées moyennes de vive-eau
ÉCHELLE 1:5,000,000 ou 78.91 Milles au Pouce

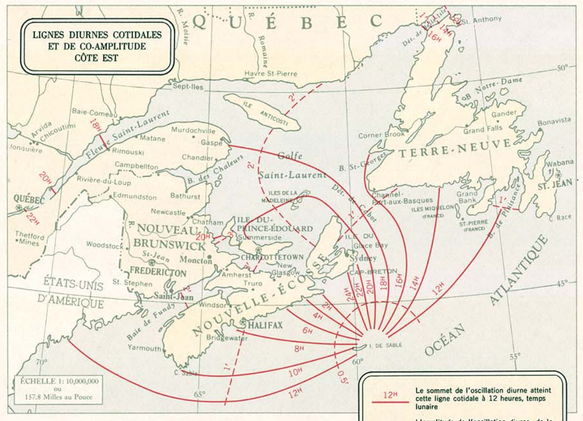
LIGNES DIURNES COTIDALES ET DE CO-AMPLITUDE CÔTE EST
12H Le sommet de l'oscillation diurne atteint cette ligne cotidale à 12 heures, temps lunaire
5' L'amplitude de l'oscillation diurne, de la marée haute à la marée basse, est de 5 pieds le long de cette ligne de co-amplitude durant les marées de vive-eau moyennes diurnes
ÉCHELLE 1: 10,000,000 ou 157.8 Milles au Pouce

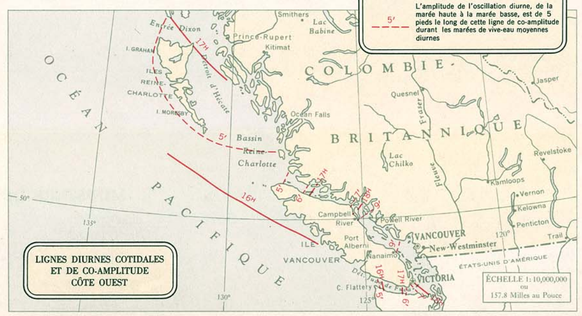
LIGNES DIURNES COTIDALES ET DE CO-AMPLITUDE CÔTE OUEST
ÉCHELLE 1: 10,000,000 ou 157.8 Milles au Pouce

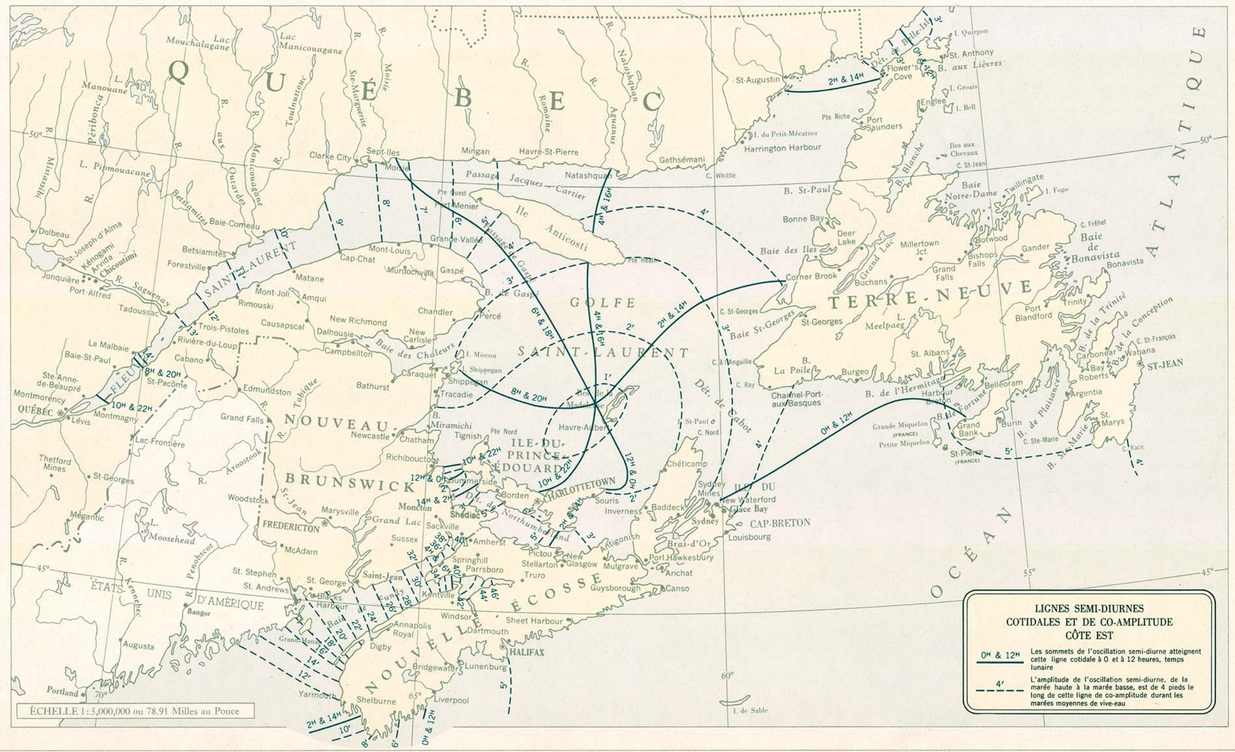
LIGNES SEMI-DIURNES COTIDALES ET DE CO-AMPLITUDE CÔTE EST
0H & 12H Les sommets de l'oscillation semi-diurne atteignent cette ligne cotidale à 0 et à 12 heures, temps lunaire
4' L'amplitude de l'oscillation semi-diurne, de la marée haute à la marée basse, est de 4 pieds le long de cette ligne de co-amplitude durant les marées moyennes de vive-eau
ÉCHELLE 1:5,000,000 ou 78.91 Milles au Pouce