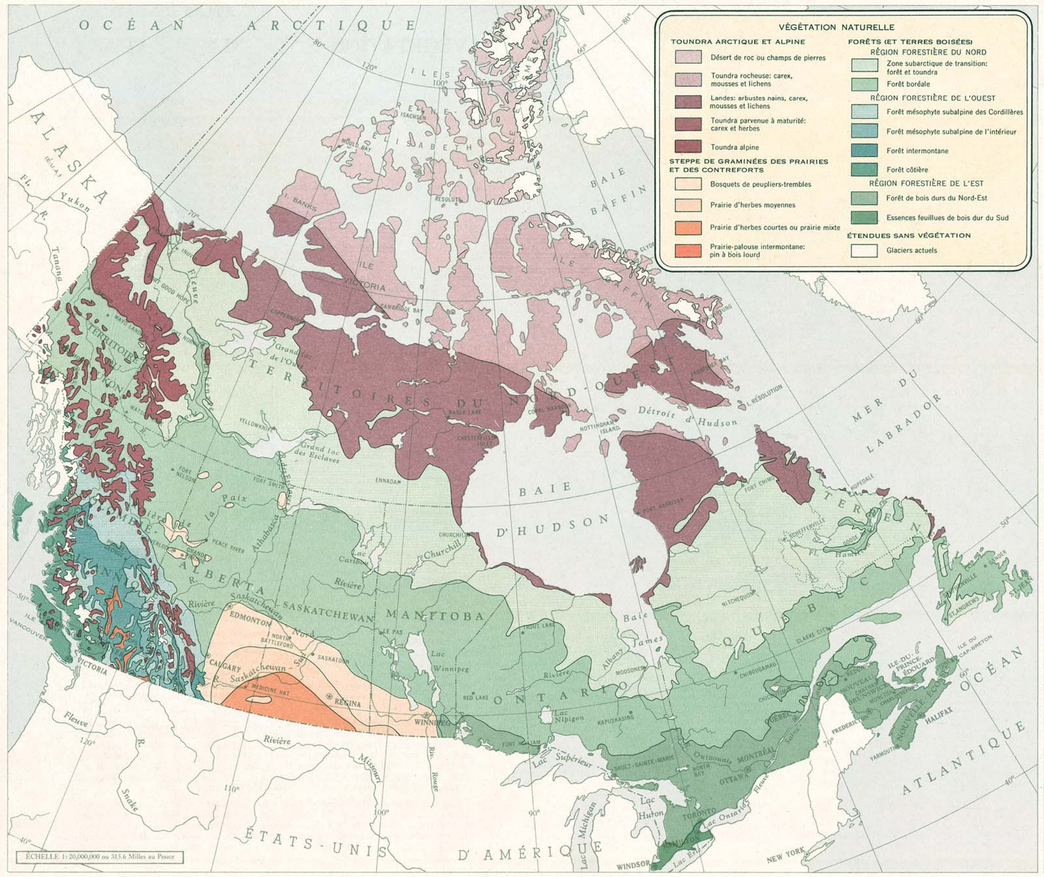

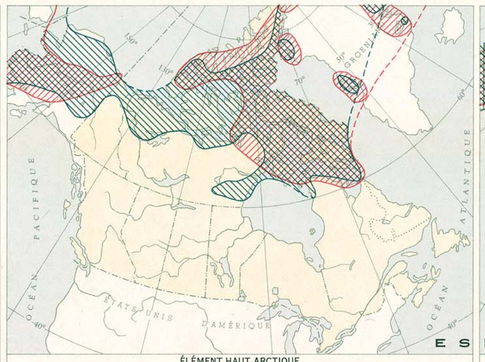

ÉLÉMENT HAUT-ARCTIQUE

Ranunculus suphureous Renoncule de l'Arctique

Eutrema Edwardsii Eutrema

Carte 1

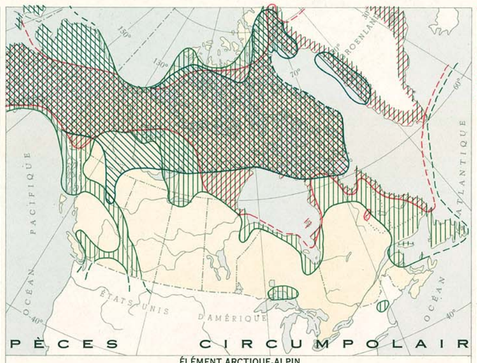

ESPÈCES CIRCUMPOLAIRES

ÉLÉMENT ARCTIQUE-ALPIN

Polygonum viviparum Renouée alpine

Draba nivalis Drave des neiges

Pedicularis lanata Pédiculaire laineuse

Carte 2

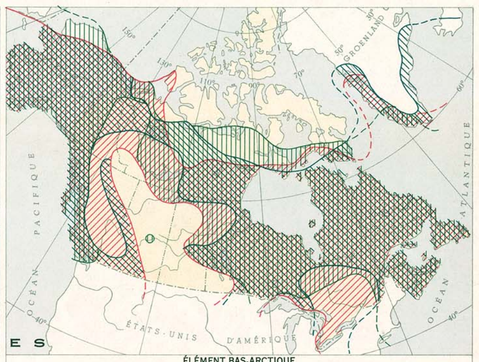

ÉLÉMENT BAS-ARCTIQUE

Equisetum scirpoides Prêle faux-scirpe ou prêle d'hiver

Scirpus caespitosus ssp. austriacus Scirpe gazonnant

Rubus Chamaemorus Ronce petit-mûrier ou ronce brillante

Carte 3

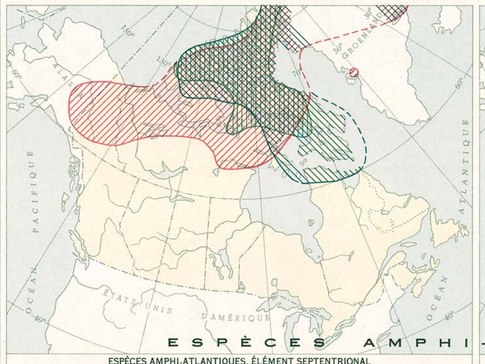

ESPÈCES AMPHI-ATLANTIQUES ET AMPHI-BÉRINGIENNES

ESPÈCES AMPHI-ATLANTIQUES, ÉLÉMENT SEPTENTRIONAL

Eriophorum triste Linaigrette

Pleuropogon Sabinei Pleuropogon de Sabine

Cerastium Regelii Céraiste ou Stellaire moyenne

Carte 4

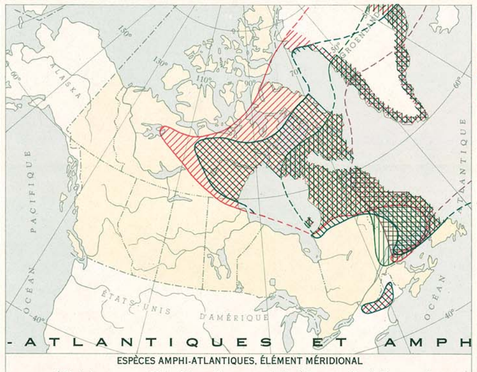

ESPÈCES AMPHI-ATLANTIQUES, ÉLÉMENT MÉRIDIONAL

Salix herbacea Saule nain ou rampant

Diapensia lapponica Diapensie

Arabis alpina Arabette alpine

Gnaphalium norvegicum Gnaphale de Norvège

Carte 5

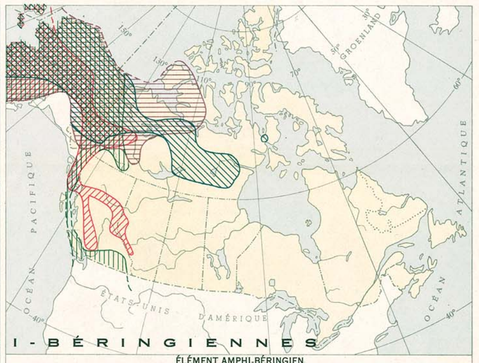

ÉLÉMENT AMPHI-BÉRINGIEN

Saussurea angustifolia Saussurea

Senecio Atropurpureus Séneçon noir-pourpré

Lagotis Stelleri Lagotide de Steller

Lloydia serotina Lis alpin

Campanula lasiocarpa Campanule

Carte 6

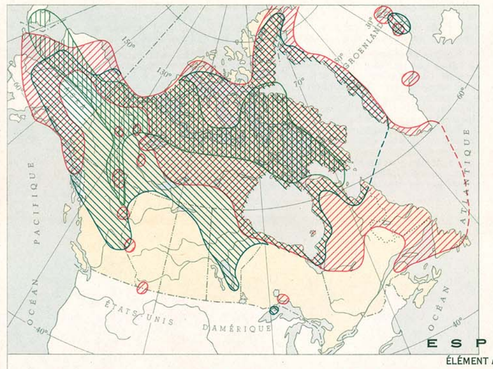

ESPÈCES NORD-AMÉRICAINES À DISTRIBUTION GÉOGRAPHIQUE ÉTENDUE

ÉLÉMENT ARCTIQUE

Dryas integrifolia Benoîte des montagnes

Saxifraga tricuspidata Saxifrage

Chrysanthemum integrifolium Chrysanthème

Carte 7

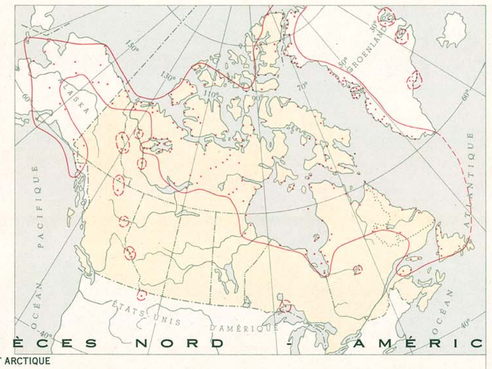

Dryas integrifolia Benoîte des montagnes

Carte 7a

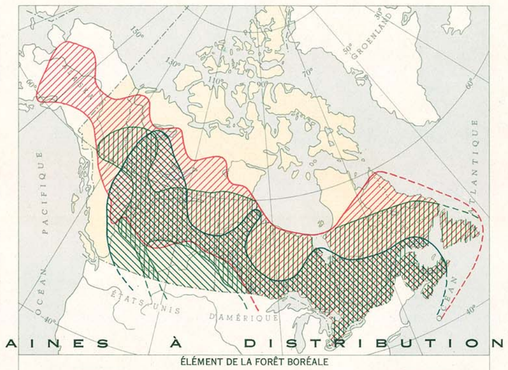

ÉLÉMENT DE LA FORÊT BORÉALE

Picea mariana Épinette noire

Milella nuda Mitrelle nue

Aster ciliolatus Aster

Carte 8

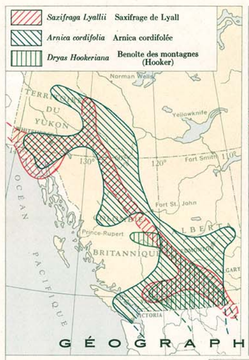

ÉLÉMENT CORDILLÉRIEN

Carte 9

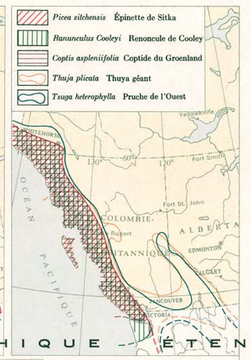

ÉLÉMENT DU LITTORAL DU PACIFIQUE

Carte 10

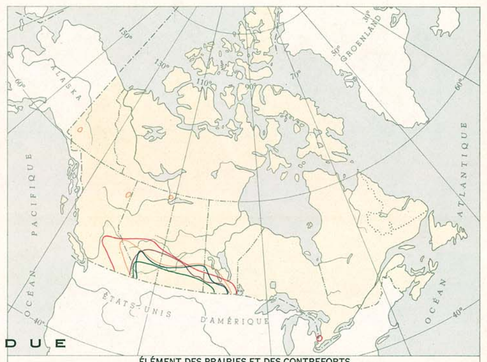

ÉLÉMENT DES PRAIRIES ET DES CONTREFORTS

Bouteloua gracilis Herbe de bison

Townsendia exscapa Townsendia acaule

Liatris punctata Liatris

Helictotrichon Hookeri Avoine de Hooker

Stipa spartea Pâturin des bois

Carte 11

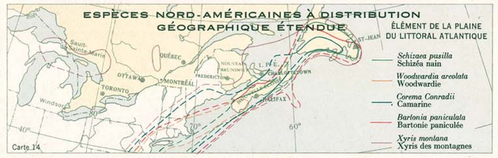

ESPÈCES NORD-AMÉRICAINES À DISTRIBUTION GÉOGRAPHIQUE ÉTENDUE

ÉLÉMENT DE LA PLAINE DU LITTORAL ATLANTIQUE

Schizaea pusilla Schizée nain

Woodwardia areolata Woodwardie

Corema Conradii Camarine

Bartonia paniculata Bartonie paniculée

Xyris montana Xyris des montagnes

Carte 14

ÉLÉMENT SEPTENTRIONAL DE LA FORÊT DE BOIS DURS

Taxus canadensis If du Canada

Betula lutea Bouleau jaune

Erythronium americanum Erythrone d'Amérique

Dirca palustris Dirca des marais

Carte 13

ÉLÉMENT MÉRIDIONAL DE LA FORÊT DE BOIS DURS

Juniperus virginiana Génévrier rouge

Xanthoxylum americanum Clavalier d'Amérique (frêne épineux)

Cornus florida Cornouiller de la Floride

Liriodendron Tulipifera Tulipier

Carte 12

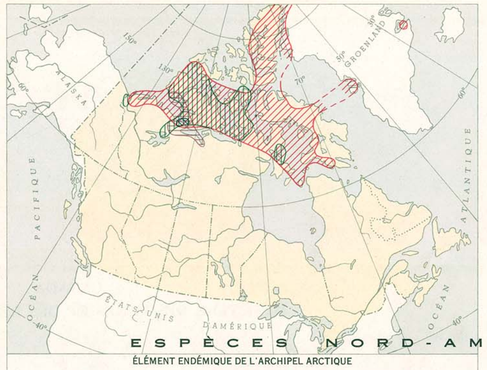

ESPÈCES NORD-AMÉRICAINES—ÉLÉMENT ENDÉMIQUE ET ÉLÉMENT À AIRES DISJOINTES

ÉLÉMENT ENDÉMIQUE DE L'ARCHIPEL ARCTIQUE

Draba Bellii Drave de Bell

Parrya arctica Parrya

Aster pygmaea Aster nain

Mertensia Drummondii Mertensie de Drummond

Carte 15

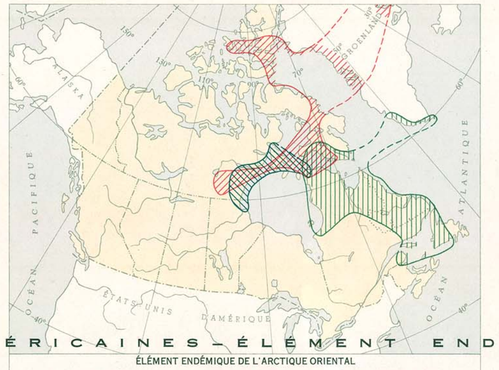

ÉLÉMENT ENDÉMIQUE DE L'ARCTIQUE ORIENTAL

Deschampsia pumila Deschampsie

Salix Ursi-Ursi Saule-raisin d'ours

Oxytropis Bellii Oxytropis de Bell

Carte 16

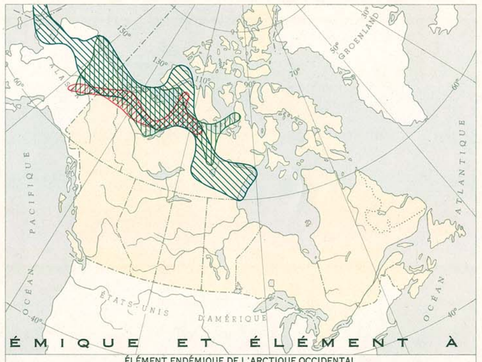

ÉLÉMENT ENDÉMIQUE DE L'ARCTIQUE OCCIDENTAL

Cardamine digitata Cardamine

Kobresia hyperborea Kobresia

Artemisia hyperborea Armoise

Carte 17

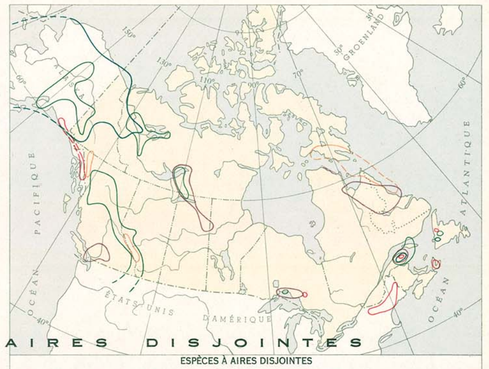

ESPÈCES À AIRES DISJOINTES

Arenaria macrophylla Sabline à grandes feuilles

Dryas Drummondii Benoîte des montagnes (Drummond)

Galium kamtschaticum Gaillet de Kamtschatka

Oxytropis podocarpa Oxytropis

Senecio resedifolius Séneçon

Carte 18

PROJECTION CONIQUE CONFORME DE LAMBERT SÉCANTE AUX PARALLÈLES 49° ET 77°

ÉCHELLE 1:50,000,000 ou 789.1 MILLES au POUCE

500 250 0 500 1000 1500 2000 MILLES

1000 500 0 1000 2000 3000 KILOMÈTRES

ÉTABLI D'APRÈS LES DONNÉES DU MUSÉE NATIONAL DU CANADA