
Énergie, Mines et Ressources Canada / **Energy, Mines and Resources Canada**
SÉRIE DES CARTES DE LA BASE DES DONNÉES DE L'ATLAS NATIONAL. CARTE N° NADM-8F
CANADA-AGGLOMÉRATIONS INDIENNES ET INUIT TERRITOIRES DU NORD-OUEST ET TERRITOIRE DU YUKON








Les renseignements représentés sur cette carte font partie de la base des données de l'Atlas national du Canada. La base des données comprend les cartes de données géographiques et les données géométriques qui constituent une base de renseignements géographiques classés selon une variété de domaines portant sur l'environnement du Canada. Les cartes sont généralement publiées à l'échelle de 1:750 000. Pour répondre aux demandes des clients qui souhaitent parfois obtenir des renseignements plus détaillés, nous avons mis au point un système à dossier ouvert ou « dossier ouvert », pour répondre, pour référence, des renseignements et des coordonnées à 2 500 000. Nous publions également, en réponse aux demandes spéciales, des tirages limités de certaines cartes de la base des données. Ces produits supplémentaires seront éventuellement disponibles.

Pour de plus amples renseignements sur les données ou dossier ouvert de la base des données de l'Atlas national du Canada, contactez le Directeur adjoint, Recherche géographique, Division des services de géographie, Direction des levés et de la cartographie, Énergie, Mines et Ressources Canada, Ottawa, Canada K1A 0S8. Carte créée par la Division des services de géographie, Direction des levés et de la cartographie, Énergie, Mines et Ressources Canada, imprimée en 1984.

Ces cartes sont en vente au Bureau des cartes du Canada, Énergie, Mines et Ressources Canada, Ottawa, ou chez le vendeur le plus près. Prix: \$29,95 (CND). Copies de cette carte sont disponibles en français.

© 1984, Sa Majesté la Reine du Canada, Énergie, Mines et Ressources. Échelle: 1:750 000 (à l'échelle des coordonnées). Projections: UTM (pour les coordonnées) et Lambert (pour les coordonnées).

AGGLOMÉRATIONS INDIENNES ET INUIT

	Reserves indiennes habitées	moins de 2 500 hectares (6 250 acres)
	Reserves indiennes habitées	2 500 hectares (6 250 acres) et plus
	Reserves indiennes inhabitées	moins de 2 500 hectares (6 250 acres)
	Reserves indiennes inhabitées	2 500 hectares (6 250 acres) et plus
	Établissements indiens	
	Autres agglomérations indiennes	
	Agglomérations inuit	

Ces agglomérations indiennes et inuit n'existent pas dans les Territoires du Nord-Ouest et le Territoire du Yukon.

NOTES
 Il est impossible de faire une déclaration précise sur la situation juridique des terres d'une réserve indienne ou d'un établissement indien d'abord énuméré en détail sur ces cartes. En termes généraux, une réserve indienne est une parcelle de terres dont le titre juridique est attribué à Sa Majesté et qui a été assésée de la Loi sur les Indiens, S.C. 1970. Les établissements indiens ou inuit, bien que situés sur des terres de la Couronne, ne sont pas assésés aux dispositions de la Loi sur les Indiens.

Les autres agglomérations indiennes et inuit représentent des centres distincts pagés par des localités. Aucun renseignement n'est fourni sur les réserves, établissements ou agglomérations situés à l'extérieur des Territoires du Nord-Ouest et du Territoire du Yukon.

Les renseignements concernant les limites des agglomérations indiennes et inuit proviennent de données publiées au 31 janvier 1983. Les informations ayant servi pour qualifier les réserves indiennes habitées et inhabitées sont basées sur des estimations de la population indienne recueillies au 31 décembre 1980.

La présente carte a été préparée de concert avec les fonctionnaires des Affaires indiennes et du Nord Canada et ceux de la Division des levés officiels, Direction des levés et de la cartographie, Énergie, Mines et Ressources Canada. Recherche effectuée par J. J. et H. J. Recherche géographique, Division des services de géographie, Direction des levés et de la cartographie, Énergie, Mines et Ressources Canada. Cartographie par Cartographie et topographie, Division des services de géographie, Direction des levés et de la cartographie, Énergie, Mines et Ressources Canada.

Sources:
 Carte, Ministère de l'Énergie, des Mines et des Ressources, Direction des levés et de la cartographie, Carte du Système national de coordonnées géographiques, Ottawa.
 Division des levés officiels, Cartographie, 1977-1980, Ottawa.
 Plan des réserves indiennes, 1983, Ottawa.
 Plan des établissements indiens, 1983, Ottawa.
 Plan des agglomérations indiennes, 1983, Ottawa.
 Carte, Ministère de l'Énergie, des Mines et des Ressources, Direction des levés et de la cartographie, Ottawa, 1983.
 Programme des Affaires indiennes et du Nord Canada, 1983. Carte des terres et réserves indiennes, 1983, Ottawa.
 Énergie, Mines et Ressources, 21-22 novembre 1982. Données géographiques, Ottawa.
 1982. Population indienne des réserves indiennes, 1982, Ottawa.

Le Nord du Yukon est basé sur le plan de la carte NORTHWEST TERRITORIES, HUDSON BAY, imprimé en 1974 et révisé et actualisé par Énergie, Mines et Ressources Canada. Les attributs sont imprimés en noir.

