

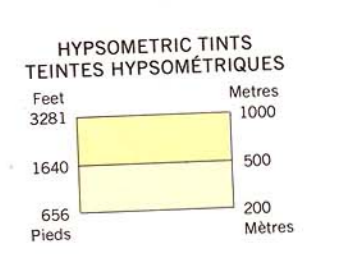
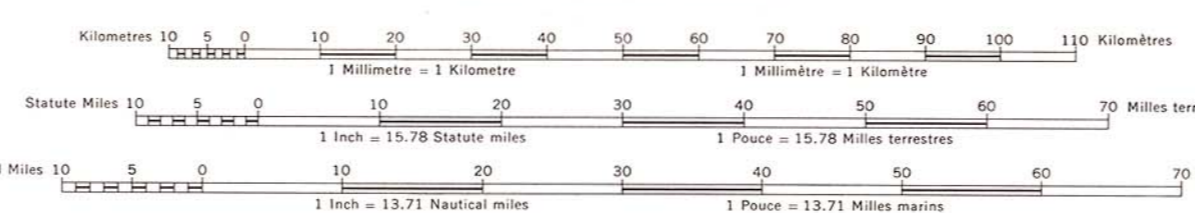


Compiled in 1967, by the Surveys and Mapping Branch,
 Department of Energy, Mines and Resources, Ottawa,
 Canada. Printed 1970.

Rédigée en 1967, par la Direction des levés et de la
 cartographie, ministère de l'Énergie, des Mines et des
 Ressources, Ottawa, Canada. Imprimée en 1969.

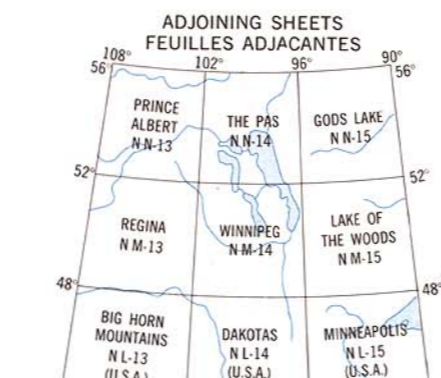
Lambert Conformal Conic Projection Projection conique conforme de Lambert

SCALE 1:1,000,000 ÉCHELLE



REFERENCE	LÉGENDE
Railway, multiple track	Chemin de fer, voies multiples
Railway, single track	Chemin de fer, voie unique
Dual Highway	Route à deux chaussées séparées
Main Highway	Route principale
Secondary Road	Route secondaire
Other Roads	Autres routes
Trail or track	Sentier ou piste
Ferry	Bac
Boundary, international	Limite internationale
Boundary, provincial or state	Limite de province ou d'état
Boundary, county or district	Limite de comté ou de district
Boundary, township or settlement	Limite de canton ou de hameau
Boundary, park or reserve	Limite de parc ou de réserve
Canal, navigable	Canal, navigable
Canal, non navigable	Canal, non navigable
Stream, intermittent	Lac intermittent
Stream, permanent	Cours d'eau permanent
Marsh or swamp	Marais ou marécage
Contours (in metres)	Courbes de niveau (en mètres)

REFERENCE	LÉGENDE
Town, population over 100,000	Ville, plus de 100,000 habitants
Town, population 25,000 - 100,000	Ville, 25,000 - 100,000 habitants
Town, population 5,000 - 25,000	Ville, 5,000 - 25,000 habitants
Town, population 500 - 5,000	Ville, 500 - 5,000 habitants
Provincial or state capital	Capitale de province ou d'état
County seat	Chef-lieu de comté ou de district
Mine	Mine
Gas or oil fields	Champ de gaz ou de pétrole
International airport	Aéroport international
Other airports	Autres aéroports
Power line	Ligne de transport d'énergie
Pipeline	Pipe-line
Elevation (in metres)	Altitude (en mètres)



REFERENCE	LÉGENDE
Winnipeg	WINNIPEG
Brandon	BRANDON
Saskatoon	SASKATOON
Winkler	WINKLER
Mt. Assiniboia	Mt. Assiniboia
Provincial or state capital	Capitale de province ou d'état
County seat	Chef-lieu de comté ou de district
Mine	Mine
Gas or oil fields	Champ de gaz ou de pétrole
International airport	Aéroport international
Other airports	Autres aéroports
Power line	Ligne de transport d'énergie
Pipeline	Pipe-line
Elevation (in metres)	Altitude (en mètres)

Ces cartes sont en vente au Bureau de distribution des cartes,
 ministère de l'Énergie, des Mines et des Ressources, Ottawa.

Copies may be obtained from the Map Distribution Office,
 Department of Energy, Mines and Resources, Ottawa.