

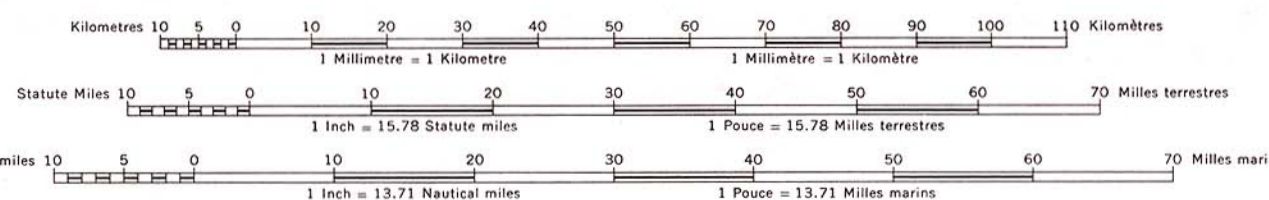
Compiled in 1967, by the Surveys and Mapping Branch, Department of Energy, Mines and Resources, Ottawa, Canada. Printed 1970. Previous edition 1928.

Rédigée en 1967, par la Direction des levés et de la cartographie, ministère de l'Énergie, des Mines et des Ressources, Ottawa, Canada. Imprimée en 1970. Édition précédente 1928.

Lambert Conformal Conic Projection

Projection conique conforme de Lambert

SCALE 1:1,000,000 ÉCHELLE

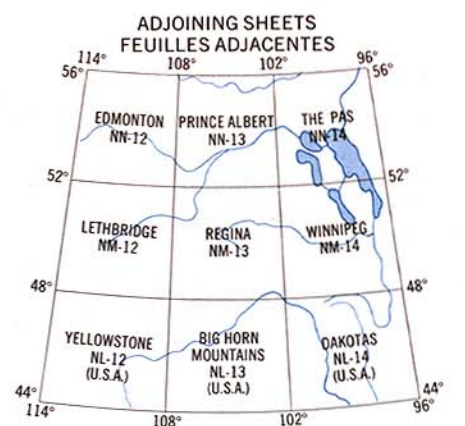
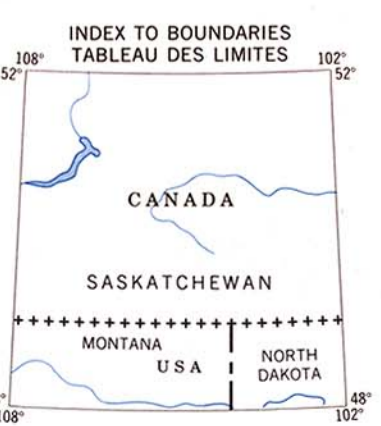


Department of Energy, Mines and Resources, Canada. Topographic maps 1:500,000 and 1:250,000. Department of the Interior, Geological Survey, U.S.A. Topographic maps 1:500,000. Department of the Army, Army Map Service, U.S.A. Topographic maps 1:250,000.

Compiled from Révisé d'après les

REFERENCE	LÉGENDE
Railway, multiple track	Chemin de fer, voies multiples
Railway, single track	Chemin de fer, voie unique
Dual Highway	Route à deux chaussées séparées
Main Highway	Route principale
Secondary Road	Route secondaire
Other Roads	Autres routes
Ferry	Bac
Boundary, international	Limite internationale
Boundary, provincial or state	Limite de province ou d'état
Boundary, county or district	Limite de comté ou de district
Boundary, township	Limite de canton
Boundary, park or reserve	Limite de parc ou de réserve
Canal, non-navigable	Canal, non navigable
Lake, intermittent	Lac intermittent
Stream, intermittent	Cours d'eau intermittent
Marsh or swamp	Marais ou marécage
Contours (in metres)	Courbes de niveau (en mètres)

Copies may be obtained from the Map Distribution Office, Department of Energy, Mines and Resources, Ottawa.



REFERENCE	LÉGENDE
Town, population over 100,000	Ville, plus de 100,000 habitants
Town, population 25,000 - 100,000	Ville, 25,000 - 100,000 habitants
Town, population 5,000 - 25,000	Ville, 5,000 - 25,000 habitants
Town, population 500 - 5,000	Ville, 500 - 5,000 habitants
Town, population under 500	Ville, moins de 500 habitants
Provincial or state capital	Capitale de province ou d'état
County seat	Chef-lieu
Mine	Mine
Gas or oil field	Champ de gaz ou de pétrole
International airport	Aéroport international
Other airport	Autres aérodromes
Power line	Ligne de transport d'énergie
Pipeline	Ligne de transport d'énergie
Elevation (in metres)	Altitude (en mètres)

Ces cartes sont en vente au Bureau de distribution des cartes, ministère de l'Énergie, des Mines et des Ressources, Ottawa.