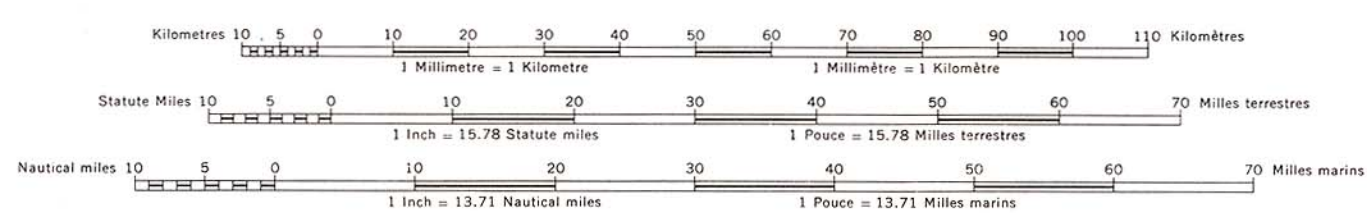


Compiled in 1970, by the Surveys and Mapping Branch,
 Department of Energy, Mines and Resources, Ottawa, Canada.
 Printed 1973.
 Révisée en 1970, par la Direction des levés et de la cartographie,
 ministère de l'Énergie, des Mines et des Ressources, Ottawa, Canada.
 Imprimée en 1973.

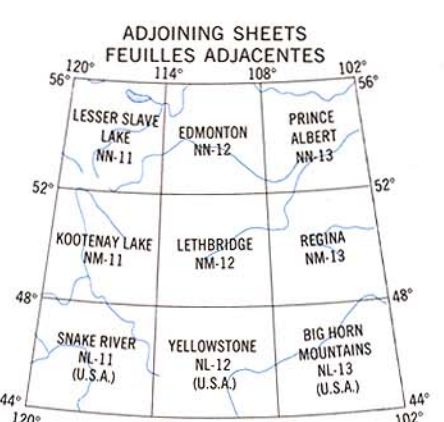
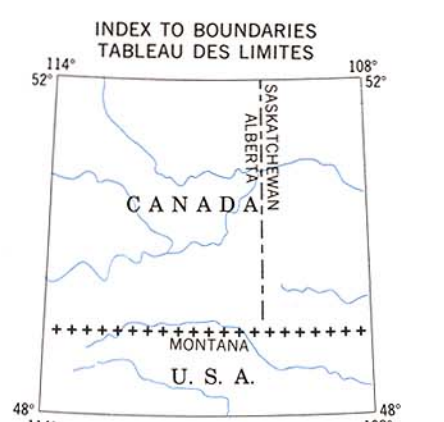
Lambert Conformal Conic Projection

Projection conique conforme de Lambert

SCALE 1:1,000,000 ÉCHELLE



REFERENCE	LÉGENDE
Railway, multiple track	Chemin de fer, voies multiples
Railway, single track	Chemin de fer, voie unique
Dual highway	Route à deux chaussées séparées
Main highway	Route principale
Secondary road	Route secondaire
Other roads	Autres routes
Trail or track	Sentier ou piste
Ferry	Bac
Boundary, international	Limite internationale
Boundary, provincial	Limite de province
Boundary, county or district	Limite de comté ou de district
Boundary, township	Limite de canton
Boundary, park or reserve	Limite de parc ou de réserve
Canal, non-navigable	Canal, non navigable
Icefield, glacier	Champ de glace, glacier
Lake, intermittent	Lac intermittent
Stream, intermittent	Cours d'eau intermittent
Contours (in metres)	Courbes de niveau (en mètres)



Department of Energy, Mines and Resources, Canada Topographic
 maps 1:500,000 and 1:250,000
 Department of National Defence, Mapping and Charting Establishment,
 Canada
 Topographic maps 1:500,000 and 1:250,000
 Department of the Army, Army Map Service, U.S.A.
 Topographic Maps 1:250,000

REFERENCE	LÉGENDE
Town, population over 100,000	Ville, plus de 100,000 habitants
Town, population 25,000-100,000	Ville, 25,000-100,000 habitants
Town, population 5,000-25,000	Ville, 5,000-25,000 habitants
Town, population 500-5,000	Ville, 500-5,000 habitants
Town, population under 500	Ville, moins de 500 habitants
County seat	Chef-lieu
Mine	Mine
Gas or oil field	Champ de gaz ou de pétrole
Airfields	Aérodromes
Other airfields	Autres aérodromes
Power line	Ligne de transport d'énergie
Pipeline	Pipe-line
Elevation (in metres)	Altitude (en mètres)

Ces cartes sont en vente au Bureau des Cartes du Canada,
 ministère de l'Énergie, des Mines et des Ressources, Ottawa,
 ou chez le vendeur le plus près.
 © Canada 1973, tous droits réservés