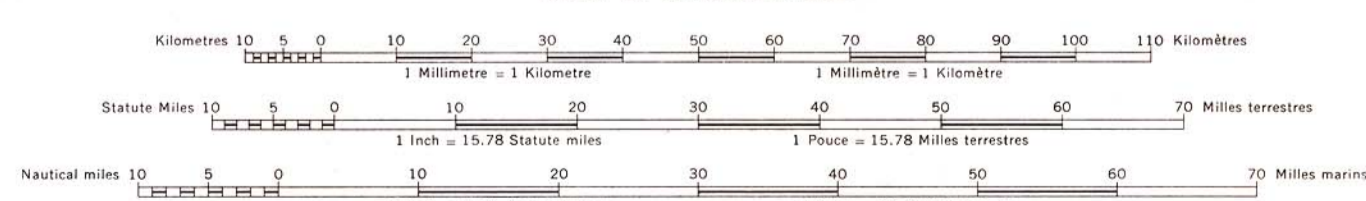


Compiled in 1967, by the Surveys and Mapping Branch, Department of Energy, Mines and Resources, Canada.
 First printed 1969. Reprinted with minor marginal changes 1978.
 Compiled from:
 Topographic maps 1:50 000 and 1:250 000
 Department of Energy, Mines and Resources, Canada.
 Topographic maps 1:50 000 and 1:250 000
 Department of National Defence, Mapping and Charting Establishment, Canada.
 Topographic maps 1:250 000
 Department of the Army, Army Map Service, U.S.A.

Lambert Conformal Conic Projection

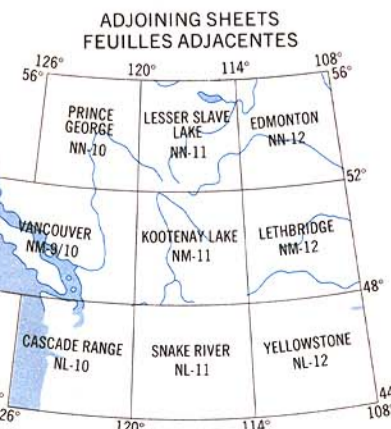
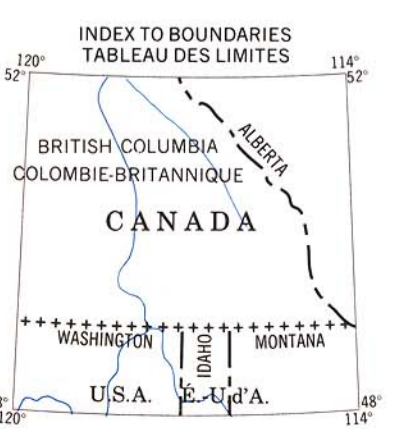
Projection conique conforme de Lambert

SCALE 1:1 000 000 ÉCHELLE



Dressée en 1967 par la Direction des levés et de cartographie, ministère de l'Énergie, des Mines et des Ressources, Canada.
 Première impression en 1969. Réimprimée en 1978 avec certains changements apportés aux indications marginales.
 Établie à partir des cartes suivantes:
 Cartes topographiques au 1:50 000 et 1:250 000.
 ministère de l'Énergie, des Mines et des Ressources, Canada.
 Cartes topographiques au 1:50 000 et 1:250 000.
 ministère de la Défense nationale, Service de cartographie, Canada.
 Cartes topographiques au 1:250 000.
 Department of the Army, Army Map Service, États-Unis.

REFERENCE	LÉGENDE
Railway, multiple track	Chemin de fer, voies multiples
Railway, single track	Chemin de fer, voie unique
Main highway	Route principale
Secondary Road	Route secondaire
Other Roads	Autres routes
Trail or Track	Sentier ou piste
Boundary, international	Limite internationale
Boundary, provincial or state	Limite de province ou d'état
Boundary, county or district	Limite de comté ou de district
Boundary, township	Limite de canton
Boundary, park or reserve	Limite de parc ou de réserve
Contours (in metres)	Courbes de niveau (en mètres)



REFERENCE	LÉGENDE
Town, population over 100,000	Ville, plus de 100,000 habitants
Town, population 5,000 - 25,000	Ville, 5,000 - 25,000 habitants
Town, population 500 - 5,000	Ville, 500 - 5,000 habitants
Town, population under 500	Ville, moins de 500 habitants
County seat	Siège de comté
Mine	Mine
International airport	Aéroport international
Other airports	Autres aéroports
Power line	Autres aérodromes
Pipeline	Ligne de transport d'énergie
Gas or oil field	Champ de gaz ou de pétrole
Elevation (in metres)	Altitude (en mètres)

Copies of this map may be obtained from the Canada Map Office, Department of Energy, Mines and Resources, Ottawa, or your nearest map dealer.
 © 1978. Her Majesty the Queen in Right of Canada, Department of Energy, Mines and Resources.

Ces cartes sont en vente au Bureau des cartes du Canada, ministère de l'Énergie, des Mines et des Ressources, Ottawa, ou chez le vendeur le plus près.
 © 1978. Sa Majesté La Reine du Chef du Canada, Ministère de l'Énergie, des Mines et des Ressources.