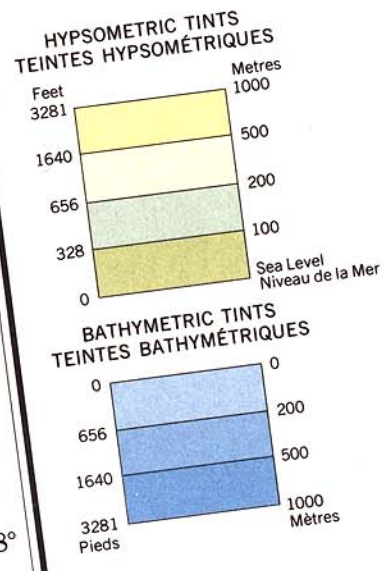


HORTON RIVER


EDITION 1

NR-9/10/11/12*



Compiled in 1975 by the Survey and Mapping Branch, Department of Energy, Mines and Resources, Ottawa. Canada. Printed 1975.
 Rédigée en 1975, par la direction des levés et de la cartographie, ministère de l'Énergie, des Mines et des Ressources, Ottawa, Canada. Imprimée en 1975.

Department of Energy, Mines and Resources, Canada. Topographic maps 1:250,000. Department of National Defence, Mapping and Charting Establishment, Canada. Topographic maps 1:250,000. Bathymetry by the Canadian Hydrographic Service.



REFERENCE LÉGENDE

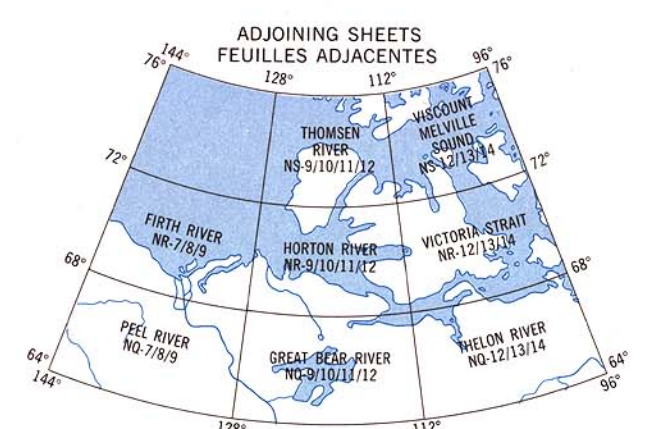
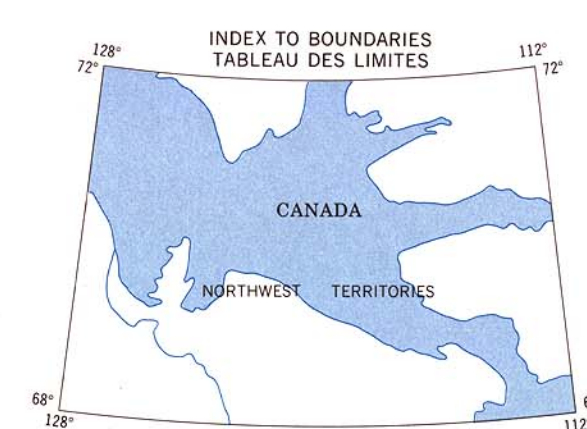
Tidal flats	Bancs découverts à marée basse
Reef	Récif
Sand	Sable
Esker	Esker
Contours (in metres)	Courbes de niveau (en mètres)

Copies may be obtained from the Canada Map Office, Department of Energy, Mines and Resources, Ottawa.
 © Canada Copyrights Reserved 1975

REFERENCE LÉGENDE

Town population under 500	Ville, moins de 500 habitants	Paulatuk
Airfield	Aérodrome	
Elevation (in metres)	Altitude (en mètres)	299
Depth (in metres)	Profondeur (en mètres)	299
Bathymetric lines, approximately (in metres)	Courbes bathymétriques, approximatives (en mètres)	100
Bathymetric lines (in metres)	Courbes bathymétriques (en mètres)	50

Ces cartes sont en vente au Bureau des Cartes du Canada, ministère de l'Énergie, des Mines et des Ressources, Ottawa, de chez le vendeur le plus près.
 © Canada 1975. Tous droits réservés.



*Does not conform to regular sheet lines
 *Ne correspond pas aux bordures régulières de cartes