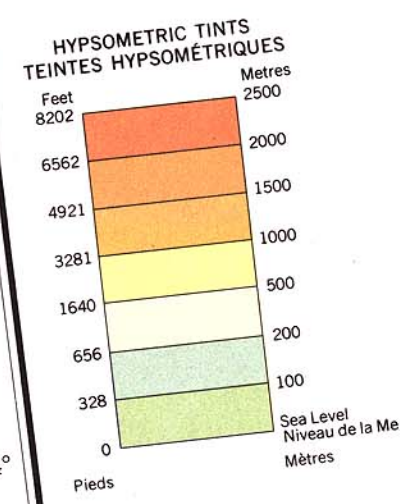


KOUKDJUAK RIVER

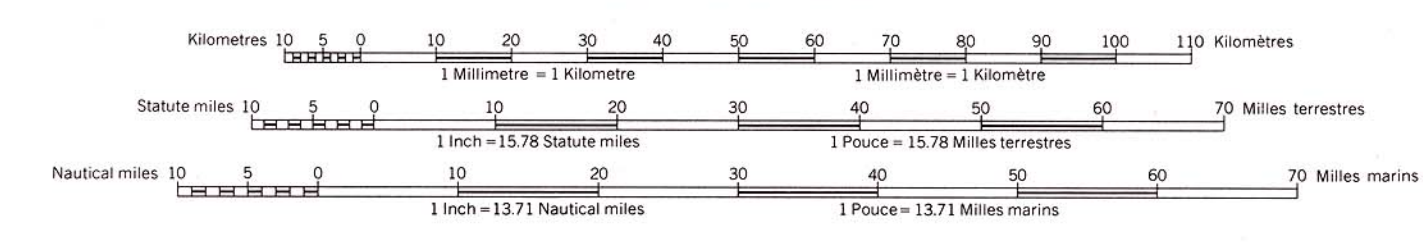


Compiled in 1976, by the Survey and Mapping Branch, Department of Energy, Mines and Resources, Canada.
Printed 1979.
Copies of this map may be obtained from the Canada Map Office, Department of Energy, Mines and Resources, Ottawa, or your nearest map dealer.
© 1979. Her Majesty the Queen in Right of Canada, Department of Energy, Mines and Resources.

Dressée en 1976 par la Direction des levés et de la cartographie, ministère de l'Énergie, des Mines et des Ressources, Canada.
Imprimée en 1979.
Établie à partir de cartes suivantes:
Cartes topographiques au 1:250 000, ministère de l'Énergie, des Mines et des Ressources, Canada.
Le ministère de l'Environnement a fourni les données bathymétriques.

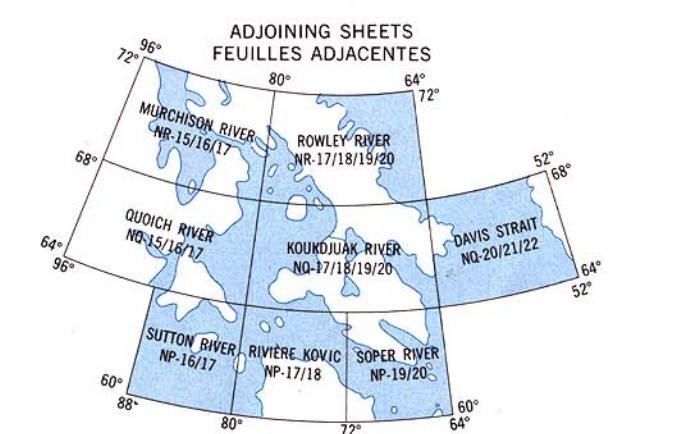
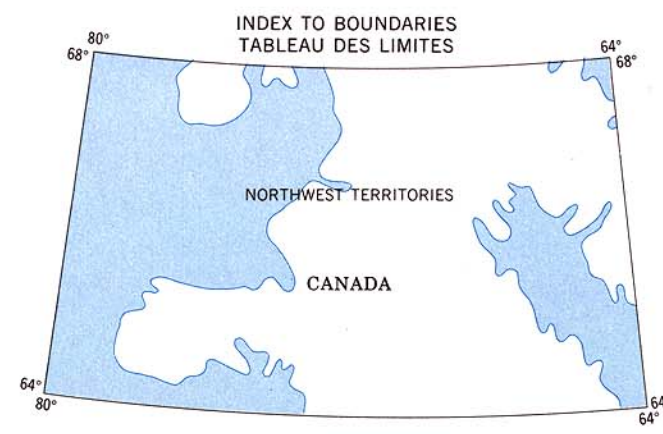
Lambert Conformal Conic Projection / Projection conique conforme de Lambert

SCALE 1:1 000 000 ÉCHELLE



REFERENCE	LÉGENDE
Tidal Flat	Banc découvert à marée basse
Marsh or Swamp	Marais ou marécage
Icefield, Glacier	Champ de glace, glacier
Sand	Sable
Esker	Esker
Contours (in metres)	Courbes de niveau (en mètres)
Rapids, Falls	Rapides, Chutes

REFERENCE	LÉGENDE
Town, population 500-5,000	Ville, 500-5 000 habitants
Town, population under 500	Ville, moins de 500 habitants
Airfield	Aérodrome
Elevation (in metres)	Altitude (en mètres)
Depth (in metres)	Profondeur (en mètres)
Seasonally inundated	Inondation saisonnière
Reef	Récif



Ces cartes sont en vente au Bureau des cartes du Canada, ministère de l'Énergie, des Mines et des Ressources, Ottawa, ou chez le revendeur le plus près.
© 1979. Sa Majesté La Reine du Chef du Canada, Ministère de l'Énergie, des Mines et des Ressources.

KOUKDJUAK RIVER NQ-17/18/19/20*
*Does not conform to regular sheet lines.
*Ne correspond pas aux bordures régulières de cartes.