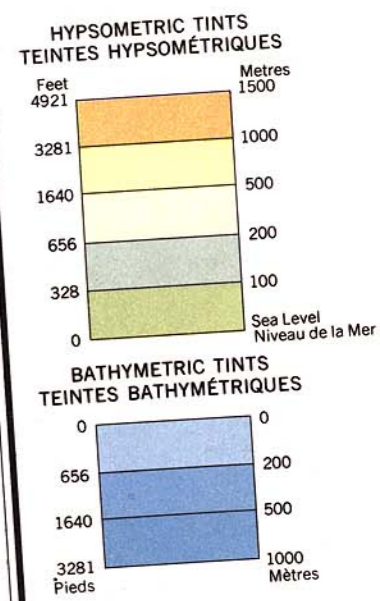




ABBREVIATION ABRÉVIATION
 QUE. QUÉBEC. QUE. QUÉBEC



Compiled in 1976, by the Surveys and Mapping Branch,
 Department of Energy, Mines and Resources, Ottawa, Canada.
 Printed 1979.

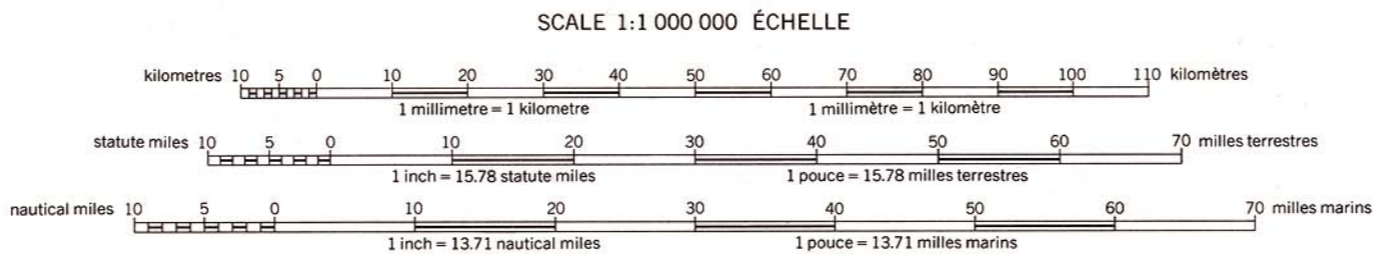
Compiled from:
 Department of Energy, Mines and Resources, Canada.
 Topographic maps 1:250 000.
 Bathymetry by the Department of Fisheries and Oceans.

The boundary between Quebec and Newfoundland in this area is the crest of the watershed of the rivers flowing into the Atlantic Ocean; to date of publication it has not been surveyed nor monumented.
 Off-shore islands in Ungava Bay and Hudson Strait lie within the Northwest Territories.

Special Edition - Partial names update 1982.

Lambert Conformal Conic Projection

Projection conique conforme de Lambert



Compilée en 1976 par la Direction des levés et de la cartographie,
 ministère de l'Énergie, des Mines et des Ressources, Ottawa, Canada.
 Imprimée en 1979.

Compilée à partir de:
 Cartes topographiques à 1:250 000
 du ministère de l'Énergie, des Mines et des Ressources, Canada,
 du ministère de l'Énergie, des Mines et des Océans.
 Bathymétrie par le ministère des Pêches et des Océans.

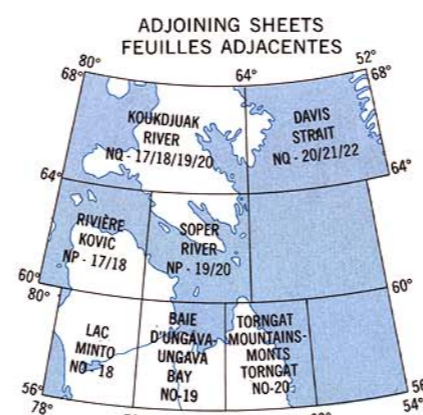
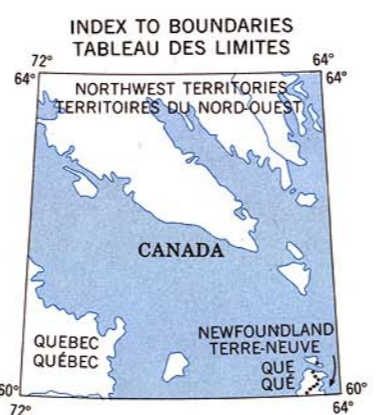
Dans cette région, la limite entre les provinces de Québec et de Terre-Neuve est constituée par la ligne de faite du bassin hydrographique des cours d'eau se jetant dans l'Atlantique; à la date graphique des cours d'eau se jetant dans l'Atlantique, à la date de mise sous presse cette limite n'avait pas fait l'objet d'un levé ni d'un bornage.

Les îles du large dans la Baie d'Ungava et le Détroit d'Hudson font partie des Territoires du Nord-Ouest.

Édition Spéciale - Mise à jour toponymique partielle effectuée en 1982.

REFERENCE LÉGENDE

Crest of watershed Ligne de faite du bassin hydrographique
 Esker Esker
 Contours (in metres) Courbes de niveau (en mètres)
 Tidal flats Bancs découverts à marée basse
 Sand Sable



REFERENCE LÉGENDE

Town, population 500 - 5 000 Ville, 500 - 5 000 habitants
 Town, population under 500 Ville, moins de 500 habitants
 Elevation (in metres) Altitude (en mètres)
 Depth (in metres) Profondeur (en mètres)
 Bathymetric lines (in metres) Courbes bathymétriques (en mètres)
 Rapids, falls Rapides, chutes

Copies of this map may be obtained from the Canada Map Office, Energy,
 Mines and Resources Canada, Ottawa, or your nearest map dealer.
 © 1979. Her Majesty the Queen in Right of Canada, Department of Energy, Mines and Resources.

Ces cartes sont en vente au Bureau des cartes du Canada, Énergie,
 Mines et Ressources Canada, Ottawa, ou chez le vendeur le plus près.
 © 1979. Sa Majesté La Reine du Chef du Canada, Ministère de l'Énergie, des Mines et des Ressources.

SOPER RIVER NP-19/20*
 *Does not conform to regular sheet lines.
 *Ne correspond pas aux bordures régulières de cartes.