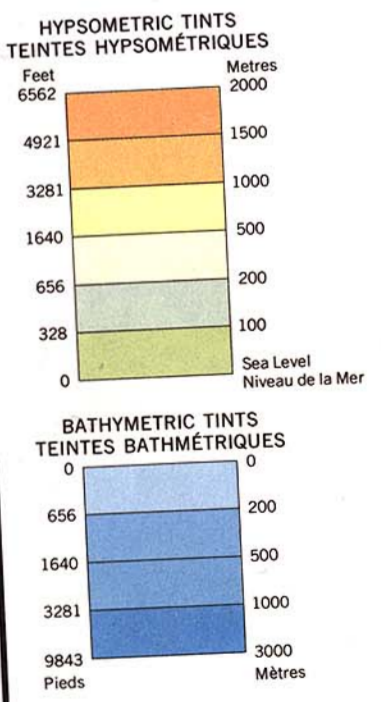


TORNGAT MOUNTAINS MONTS TORNGAT



GLOSSARY	GLOSSAIRE
(abandoned)	(abandonné)
Building	Bâtiment
Falls	Chutes
Rapids	Rapides

ABBREVIATIONS	ABRÉVIATIONS
F..... Falls	C..... Chutes
R..... Rapids	R..... Rapides



Compiled in 1970, by the Surveys and Mapping Branch, Department of Energy, Mines and Resources, Ottawa, Canada. Printed 1973.


Compiled from:
 Department of Energy, Mines and Resources, Canada
 Topographic maps 1:250 000.
 Canadian Hydrographic Charts.
 Department of National Defence, Mapping and Charting Establishment, Canada
 Topographic maps 1:250 000.

Off-shore islands in Ungava Bay, lie within the District of Franklin, Northwest Territories.
 The boundary between Quebec and Newfoundland in this area is the crest of the watershed of the rivers flowing into the Atlantic Ocean; to date of publication it has not been surveyed nor monumented.
 Special Edition — Partial names update 1982.

Lambert Conformal Conic Projection

Projection conique conforme de Lambert

SCALE 1:1 000 000 ÉCHELLE



Compilée en 1970, par la Direction des levés et de la cartographie, ministère de l'Énergie, des Mines et des Ressources, Ottawa, Canada. Imprimée en 1973.

Compilée à partir de:
 Cartes topographiques à 1:250 000
 du ministère de l'Énergie, des Mines et des Ressources, Canada.
 Cartes hydrographiques du Canada,
 du ministère de la Défense nationale, Service de cartographie, Canada.
 Les îles du large dans la Baie d'Ungava, font partie du district de Franklin, Territoires du Nord-Ouest.

Dans cette région, la limite entre les provinces de Québec et de Terre-Neuve est constituée par la ligne de faite du bassin hydrographique des cours d'eau se jetant dans l'Atlantique; à la date de mise sous presse cette limite n'avait pas fait l'objet d'un levé ni d'un bornage.
 Edition Spéciale — Mise à jour toponymique partielle effectuée en 1982.

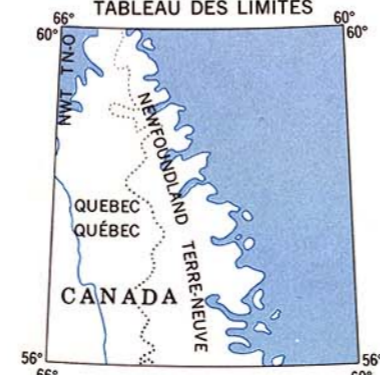
REFERENCE

LÉGENDE

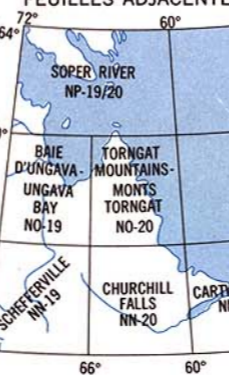
Boundary, provincial	Limite de province	
Tidal flats	Bancs découverts à marée basse	
Rock	Rocher	
Esker	Esker	
Contours (in metres)	Courbes de niveau (en mètres)	
Bathymetric lines (in metres)	Courbes bathymétriques (en mètres)	

Copies of this map may be obtained from the Canada Map Office, Energy, Mines and Resources Canada, Ottawa, or your nearest map dealer.
 © Canada Copyrights Reserved 1973.

INDEX TO BOUNDARIES
 TABLEAU DES LIMITES



ADJOINING SHEETS
 FEUILLES ADJACENTES



REFERENCE

LÉGENDE

Town, population under 500	Ville, moins de 500 habitants	
Lighthouse	Phare	
Elevations (in metres)	Altitude (en mètres)	
Depth (in metres)	Profondeur (en mètres)	

Ces cartes sont en vente au Bureau des cartes du Canada, Énergie, Mines et Ressources Canada, Ottawa, ou chez le vendeur le plus près.
 © Canada 1973, tous droits réservés.