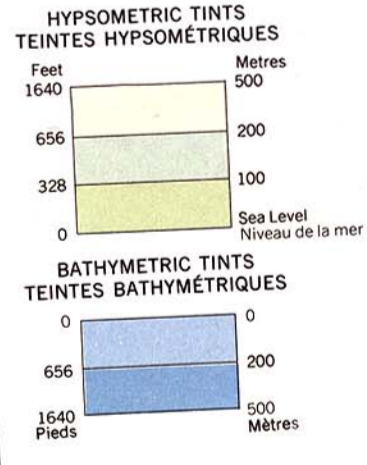


GLOSSARY
 Building Bâtiment



Compiled in 1976, by the Surveys and Mapping Branch,
 Department of Energy, Mines and Resources, Ottawa, Canada.
 Printed 1976.

Compiled from:
 Department of Energy, Mines and Resources, Canada
 Topographic maps 1:250 000
 Bathymetry by the Canadian Hydrographic Service.

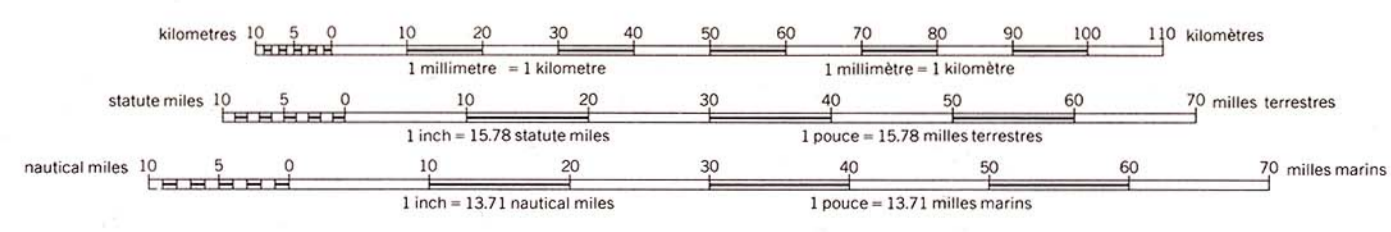
Off-shore Islands lie within the District of Keewatin,
 Northwest Territories.

Special Edition - Partial names update 1982.

Lambert Conformal Conic Projection

Projection conique conforme de Lambert

SCALE 1:1 000 000 ÉCHELLE



Compilée en 1976, par la Direction des levés et de la cartographie,
 ministère de l'Énergie, des Mines et des Ressources, Ottawa, Canada.
 Imprimée en 1976.

Compilée à partir de:
 Cartes topographiques à 1:250 000
 du ministère de l'Énergie, des Mines et des Ressources, Canada.
 Bathymétrie par le Service hydrographique du Canada.

Les îles du large font partie du district de Keewatin,
 Territoires du Nord-Ouest.

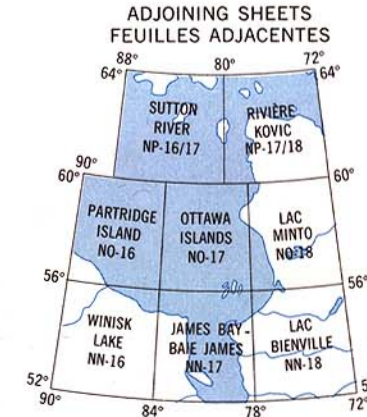
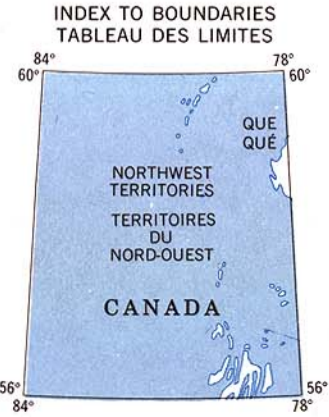
Édition Spéciale - Mise à jour toponymique partielle effectuée en 1982.

REFERENCE LÉGENDE

Tidal flats Bancs découverts à marée basse
 Sand Sable
 Contours (in metres) Courbes de niveau (en mètres)
 Bathymetric lines (in metres) Courbes bathymétriques (en mètres) (approximate)

REFERENCE LÉGENDE

Town, population under 500 Ville, moins de 500 habitants
 Rock Roche
 Elevation (in metres) Altitude (en mètres)
 Depth (in metres) Profondeur (en mètres)



Copies of this map may be obtained from the Canada Map Office, Energy,
 Mines and Resources Canada, Ottawa, or your nearest map dealer.

© Canada Copyrights Reserved 1976

Ces cartes sont en vente au Bureau des cartes du Canada, Énergie,
 Mines et Ressources Canada, Ottawa, ou chez le vendeur le plus près.

© Canada 1976, tous droits réservés