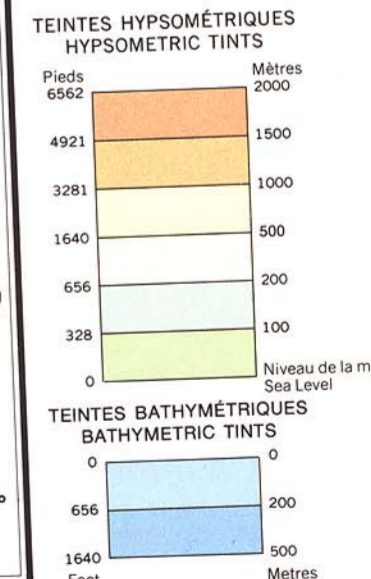





GLOSSAIRE GLOSSARY
Route transcanadienne Trans Canada Highway

ABRÉVIATIONS ABBREVIATIONS
CN Canadian National CN Canadian National
CP Canadian Pacific CP Canadian Pacific
DA Dominion Atlantic DA Dominion Atlantic
N.B. Nouvelle-Brunswick NB New Brunswick
N.E. Nouvelle-Écosse NS Nova Scotia
N.H. New Hampshire NH New Hampshire
O.C. Québec Central QC Québec Central
R.I. Réserve indienne IR Indian Reserve
Tr. Traversier Fy Ferry
VT Vermont VT Vermont



Compilée en 1968 par le Geological Survey, Department of the Interior, Washington, DC, É.U. d'A.
Imprimée en 1968.
Compilée à partir de:
Cartes topographiques à 1:500 000 du département de l'Intérieur, Geological Survey, É.U. d'A.
Cartes topographiques à 1:250 000 et 1:500 000 du ministère de l'Énergie, des Mines et des Ressources, Canada.
Cartes topographiques à 1:250 000 du Department of the Army, Corps of Engineers, É.U. d'A.
Cartes bathymétriques à 1:77 821, 1:81 900 et 1:1 532 210 du Naval Oceanographic Charts, É.U. d'A.
Édition Spéciale - Mise à jour topographique partielle effectuée en 1982.

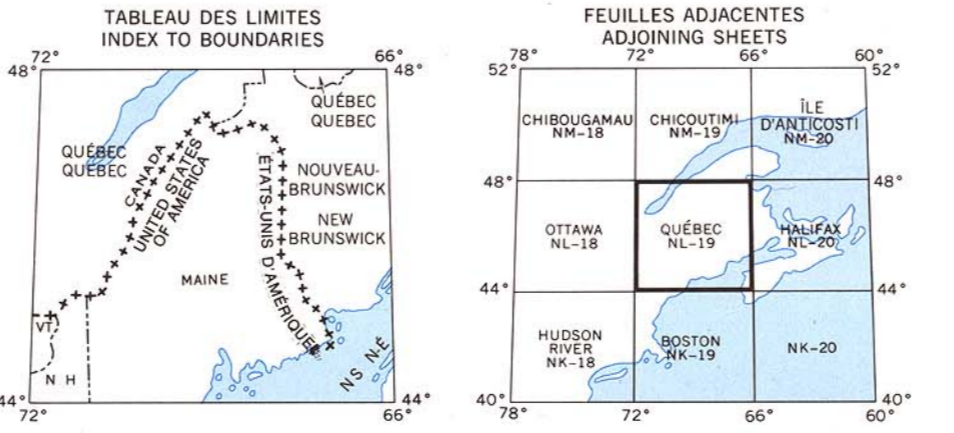


Compiled in 1968 by the Geological Survey, Department of the Interior, Washington, DC, USA.
Printed in 1968.
Compiled from:
Topographic Maps 1:500 000, Department of Energy, Mines and Resources, Canada.
Topographic Maps 1:250 000 and 1:500 000, Department of the Army, Corps of Engineers, USA.
Topographic Maps 1:250 000, Naval Oceanographic Charts, USA, 1:77 821, 1:81 900, 1:1 532 210
Special Edition - Partial names update 1982.

LÉGENDE REFERENCE

Chemin de fer, voies multiples Railway, multiple track
Chemin de fer, voie unique Railway, single track
Route à deux chaussées séparées Dual highway
Route principale Main highway
Route secondaire Secondary road
Autres routes Other roads
Traversier Ferry
Frontière internationale Boundary, international
Limite de province ou d'état Boundary, provincial or state
Limite de comté Boundary, county
Limite de parc national, de forêt ou de réserve nationale Boundary, national park, forest, or reservation
Cours d'eau permanent Stream, perennial
Cours d'eau intermittent Stream, intermittent
Canal, navigable Canal, navigable
Marais ou marécage Marsh or swamp
Courbes de niveau (en mètres) Contours (in metres)
Courbes bathymétriques (en mètres) Bathymetric lines (in metres)

Ces cartes sont en vente au Bureau de distribution des cartes, ministère de l'Énergie, des Mines et des Ressources, Ottawa.



LÉGENDE REFERENCE

Ville, plus de 100 000 habitants Town, population over 100 000
Ville, 50 000-100 000 habitants Town, population 50 000-100 000
Ville, 30 000-50 000 habitants Town, population 30 000-50 000
Ville, 5 000-30 000 habitants Town, population 5 000-30 000
Ville, moins de 5 000 habitants Town, population under 5 000
Capitale d'état ou de province State or provincial capital
Chef-lieu County seat
Aéroport international International airport
Autres aérodromes Other airfields
Altitude (en mètres) Elevation (in metres)
Profondeur (en mètres) Depth (in metres)
Mine Mine
Ligne de transport d'énergie Power line

QUÉBEC SHERBROOKE
BANGOR
Berlin
Island Pond

Copies may be obtained from the Map Distribution Office, Department of Energy, Mines and Resources, Ottawa.